



Tegernsee 2018

Typ: **Rundtour**
Etappen: **4**
Länge: **44.75 km**
Zeitraum: .. - ..

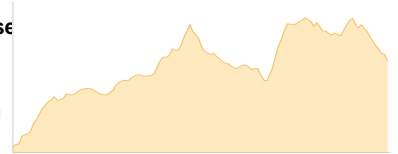
Gehzeit: **26:15 Stunden**
Aufstieg: **3874 Hm**
Abstieg: **3880 Hm**

Etappe 1

Sonnenbichl - Zwergelberg - Waxelmosseck - Waxelmoss Alm - Auer Alm - Fockenstein - ... - Lenggrieser

Wandern - 1472 Hm Aufstieg - 967 Hm Abstieg - **08:35** Stunden Gehzeit - 14.02 km Strecke

Sonnenbichl 834m - Zwergelberg 1113m - Waxelmosseck 1135m - Waxelmoss Alm 1185m - Auer Alm 1269m
- Fockenstein 1564m - Neuhütteneck 1408m - Hirschtalsattel 1226m - Lenggrieser Hütte 1338m

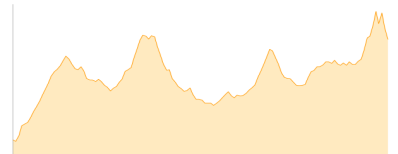


Etappe 2

Lenggrieser Hütte - Mariaeck - Schönberg - Sonnberg -BY- - Roßsteinnadel - ... - Tegernseer Hütte

Wandern - 892 Hm Aufstieg - 613 Hm Abstieg - **05:15** Stunden Gehzeit - 8.21 km Strecke

Lenggrieser Hütte 1338m - Mariaeck 1469m - Schönberg 1620m - Sonnberg 1573m - Roßsteinnadel 1600m -
Roßstein 1698m - Tegernseer Hütte 1650m

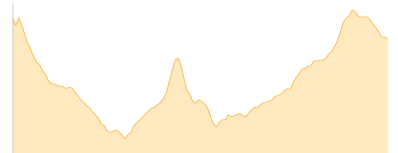


Etappe 3

Tegernseer Hütte - Buchstein - Buchstein Haus - Leonhardstein - Hirschberg - Hirschberghaus

Wandern - 1212 Hm Aufstieg - 1323 Hm Abstieg - **08:30** Stunden Gehzeit - 14.19 km Strecke

Tegernseer Hütte 1650m - Buchstein 1701m - Buchsteinhütte 1271m - Leonhardstein 1452m - Hirschberg
(Miesbach) 1670m - Hirschberghaus 1520m



Etappe 4

Hirschberghaus - Ringspitz - Sonnenbichl

Wandern - 298 Hm Aufstieg - 977 Hm Abstieg - **04:00** Stunden Gehzeit - 8.33 km Strecke

Hirschberghaus 1520m - Ringspitz 1293m - Sonnenbichl 834m





Tegernsee 2018

Mögliche Unterkünfte

Waxelmoss Alm 1185 m, AV: k.A., Dusche: k.A., Schlafplätze: -

Auer Alm 1269 m, AV: k.A., Dusche: k.A., Schlafplätze: -

Lenggrieser Hütte 1338 m, DAV, Dusche: k.A., Tel: +49 8042 5633096, Schlafplätze: 50

Tegernseer Hütte 1650 m, DAV, Dusche: k.A., Tel: +49 175 4115813, Schlafplätze: 40

Buchsteinhütte 1271 m, AV: k.A., Dusche: k.A., Schlafplätze: -

Hirschberghaus 1520 m, AV: k.A., Dusche: k.A., Schlafplätze: -