



Gemeindefreizeit

Typ: **Rundtour**
Etappen: **4**
Länge: **23.62 km**
Zeitraum: .. - ..

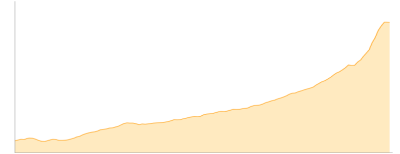
Gehzeit: **15:09 Stunden**
Aufstieg: **2281 Hm**
Abstieg: **2281 Hm**

Etappe 1

Boden - Hanauer Hütte

Wandern - 597 Hm Aufstieg - 56 Hm Abstieg - **02:45** Stunden Gehzeit - 4.96 km Strecke

Boden 1356m - Hanauer Hütte 1922m

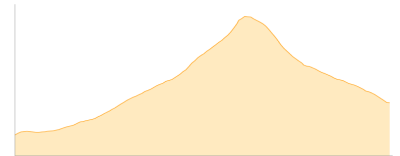


Etappe 2

Hanauer Hütte - Steinseehütte

Wandern - 559 Hm Aufstieg - 416 Hm Abstieg - **03:10** Stunden Gehzeit - 3.78 km Strecke

Hanauer Hütte 1922m - Steinseehütte 2061m

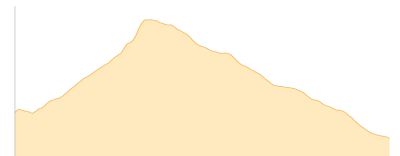


Etappe 3

Steinseehütte - Gufelseejoch - Hanauer Hütte

Wandern - 520 Hm Aufstieg - 663 Hm Abstieg - **03:40** Stunden Gehzeit - 4.98 km Strecke

Steinseehütte 2061m - Gufelseejoch 2375m - Hanauer Hütte 1922m



Etappe 4

Hanauer Hütte - Galtseitenjoch - Boden

Wandern - 605 Hm Aufstieg - 1146 Hm Abstieg - **05:35** Stunden Gehzeit - 9.9 km Strecke

Hanauer Hütte 1922m - Galtseitenjoch 2421m - Boden 1356m





Gemeindefreizeit

Mögliche Unterkünfte

Hanauer Hütte 1922 m, DAV, Dusche: ja, mobil: +43 664 2669149, Schlafplätze: 112

Steinseehütte 2061 m, ÖAV, Dusche: ja, mobil: +43 664 275 37 70, Schlafplätze: 84