



Juli 2018

Typ: **Strecke**
Etappen: **5**
Länge: **64.25 km**
Zeitraum: .. - ..

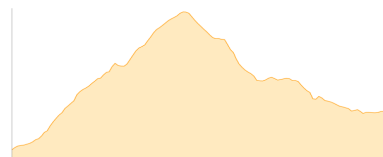
Gehzeit: **36:16 Stunden**
Aufstieg: **4555 Hm**
Abstieg: **6530 Hm**

Etappe 1

Nürnberger Hütte - Teplitzer Hütte

Wandern - 1244 Hm Aufstieg - 975 Hm Abstieg - **07:20** Stunden Gehzeit - 10.18 km Strecke

Nürnberger Hütte 2278m - Teplitzer Hütte 2586m

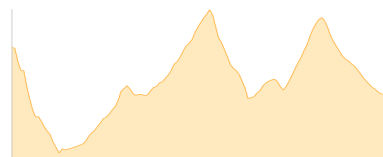


Etappe 2

Teplitzer Hütte - Schneeberghütte

Wandern - 1015 Hm Aufstieg - 1205 Hm Abstieg - **07:20** Stunden Gehzeit - 12.02 km Strecke

Teplitzer Hütte 2586m - Schneeberghütte 2355m



Etappe 3

Schneeberghütte - Pfelders

Wandern - 960 Hm Aufstieg - 1692 Hm Abstieg - **08:50** Stunden Gehzeit - 18.17 km Strecke

Schneeberghütte 2355m - Pfelderer Bach 1620m




Etappe 4

Pfelders - Hochganghaus

Wandern - 1175 Hm Aufstieg - 974 Hm Abstieg - **07:30** Stunden Gehzeit - 12.91 km Strecke

Pfelderer Bach 1620m - Hochganghaus 1839m



Etappe 5

Hochganghaus - Meran

Wandern - 161 Hm Aufstieg - 1684 Hm Abstieg - **05:15** Stunden Gehzeit - 10.96 km Strecke

Hochganghaus 1839m - Leiteralp 1522m - Meran 313m





Juli 2018

Mögliche Unterkünfte

Nürnberger Hütte 2278 m, DAV, Dusche: ja, Tel: +43 5226 2492, mobil: +43 664 1657461, Schlafplätze: 166

Teplitzer Hütte 2586 m, AV: k.A., Dusche: k.A., Tel: +39 0472 656256, mobil: +39 338 1358371, Schlafplätze: 78

Schneeberghütte 2355 m, privat, Dusche: k.A., Tel: +39 0473 647045, mobil: +39 348 6905656, Schlafplätze: 100

Hochganghaus 1839 m, privat, Dusche: k.A., Tel: +39 0473 443310, Schlafplätze: 30

Leiteralm 1522 m, privat, Dusche: k.A., Schlafplätze: -