



# Jörg Karwendel-Höhenweg

Typ: **Strecke**  
Etappen: **6**  
Länge: **57.7 km**  
Zeitraum: **.. - ..**

Gehzeit: **28:01 Stunden**  
Aufstieg: **3138 Hm**  
Abstieg: **4562 Hm**

## Etappe 1

### Jörg Karwendel-Höhenweg 1

Wandern - 744 Hm Aufstieg - 968 Hm Abstieg - **05:25** Stunden Gehzeit - 7.89 km Strecke

Härmelekkopfbahn 2034m - Nördlinger Hütte 2238m - Solsteinhaus 1805m

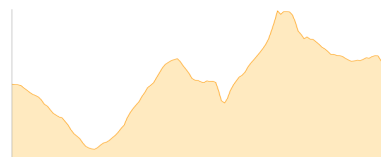


## Etappe 2

### Jörg Karwendel-Höhenweg 2

Wandern - 1058 Hm Aufstieg - 960 Hm Abstieg - **06:45** Stunden Gehzeit - 10.64 km Strecke

Solsteinhaus 1805m - Seegrube 1905m

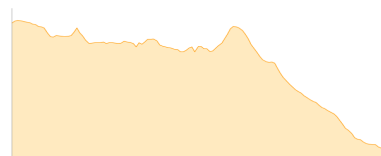


## Etappe 3

### Jörg Karwendel-Höhenweg 3

Wandern - 193 Hm Aufstieg - 534 Hm Abstieg - **02:20** Stunden Gehzeit - 5.29 km Strecke

Hafelekar 2256m - Pfeishütte 1922m



## Etappe 4

### Jörg Karwendel-Höhenweg 4

Wandern - 717 Hm Aufstieg - 558 Hm Abstieg - **04:40** Stunden Gehzeit - 9.01 km Strecke

Pfeishütte 1922m - Bettelwurfhütte 2077m

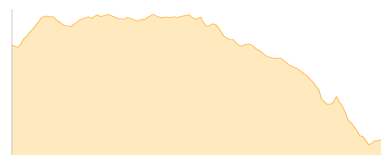


## Etappe 5

### Jörg Karwendel-Höhenweg 5

Wandern - 292 Hm Aufstieg - 604 Hm Abstieg - **02:55** Stunden Gehzeit - 5.82 km Strecke

Bettelwurfhütte 2077m - Hallerangerhaus 1768m



## Etappe 6

### Jörg Karwendel-Höhenweg 6

Wandern - 134 Hm Aufstieg - 938 Hm Abstieg - **05:55** Stunden Gehzeit - 19.05 km Strecke

Hallerangerhaus 1768m - Scharnitz 959m





# Jörg Karwendel-Höhenweg

## Mögliche Unterkünfte

Nördlinger Hütte 2238 m, DAV, Dusche: k.A., Tel: +43 664 1633861, Schlafplätze: 65

Solsteinhaus 1805 m, ÖAV, Dusche: ja, Tel: +43 664 3336531, Schlafplätze: 95

Pfeishütte 1922 m, ÖAV, Dusche: ja, Tel: +43 512 552906, Schlafplätze: 80

Bettelwurfhütte 2077 m, ÖAV, Dusche: k.A., Tel: +43 5223 53353, mobil: +43 664 1722468, Schlafplätze: 62

Hallerangerhaus 1768 m, DAV, Dusche: ja, Tel: +43 664 8937583, Schlafplätze: 96