



# Allgäu

Typ:  
Etappen: **5**  
Länge: **48.2 km**  
Zeitraum: **00.00.0000 - 00.00.0000**

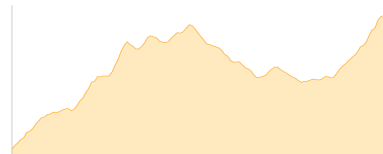
Gehzeit: **24:46 Stunden**  
Aufstieg: **3272 Hm**  
Abstieg: **3788 Hm**

## Etappe 1

### 1. Etappe / Söllereckbahn Bergstation - Fiderepasshütte

Wandern - 1244 Hm Aufstieg - 527 Hm Abstieg - **06:45** Stunden Gehzeit - 12 km Strecke

Söllereckbahn Bergstation 1345m - Fiderepasshütte 2070m

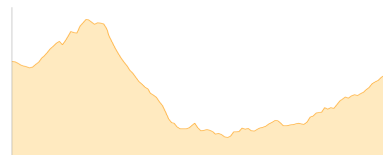


## Etappe 2

### 2. Etappe / Fiderepasshütte - Mindelheimer Hütte

Wandern - 390 Hm Aufstieg - 423 Hm Abstieg - **02:45** Stunden Gehzeit - 4.94 km Strecke

Fiderepasshütte 2070m - Mindelheimer Hütte 2013m

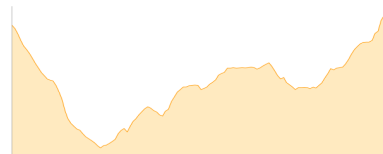


## Etappe 3

### 3. Etappe / Mindelheimer Hütte - Rappenseehütte

Wandern - 787 Hm Aufstieg - 739 Hm Abstieg - **05:20** Stunden Gehzeit - 9.73 km Strecke

Mindelheimer Hütte 2013m - Rappenseehütte 2091m

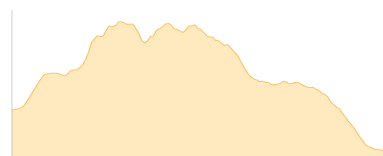


## Etappe 4

### 4. Etappe / Rappenseehütte - Kemptner Hütte

Wandern - 769 Hm Aufstieg - 985 Hm Abstieg - **05:45** Stunden Gehzeit - 9.8 km Strecke

Rappenseehütte 2091m - Kemptner Hütte 1845m



## Etappe 5

### 5. Etappe / Kemptner Hütte - Spielmannsau - Parkplatz Freibergsee

Wandern - 82 Hm Aufstieg - 1114 Hm Abstieg - **04:10** Stunden Gehzeit - 11.72 km Strecke

Kemptner Hütte 1845m - Spielmannsau 986m - Renksteg 823m





# Allgäu

## Mögliche Unterkünfte

Fiderepasshütte 2070 m, DAV, Dusche: nein, Tel: +43 664 3203676, Schlafplätze: 120

Mindelheimer Hütte 2013 m, DAV, Dusche: nein, Tel: +49 8322 700153, Schlafplätze: 120

Rappenseehütte 2091 m, DAV, Dusche: ja, Tel: +49 8322 700155, Schlafplätze: 342

Kemptner Hütte 1845 m, DAV, Dusche: k.A., Tel: +49 8322 700152, Schlafplätze: 285