



## Haberle Variante 2

Typ: **Rundtour**  
Etappen: **8**  
Länge: **59.74 km**  
Zeitraum: .. - ..


Gehzeit: **32:14 Stunden**  
Aufstieg: **4589 Hm**  
Abstieg: **4594 Hm**

### Etappe 1

#### Sommerbergalm - Tuxerjochhaus

Wandern - 281 Hm Aufstieg - 5 Hm Abstieg - **01:10** Stunden Gehzeit - 1.58 km Strecke

Sommerbergalm 2027m - Tuxerjochhaus 2313m

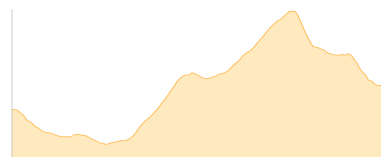


### Etappe 2

#### Tuxerjochhaus - Friesenberghaus

Wandern - 908 Hm Aufstieg - 740 Hm Abstieg - **05:30** Stunden Gehzeit - 7.87 km Strecke

Tuxerjochhaus 2313m - Friesenberghaus 2498m

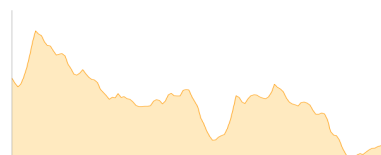


### Etappe 3

#### Friesenberghaus - Olpererhütte - Pfitscherjochhaus

Wandern - 666 Hm Aufstieg - 891 Hm Abstieg - **05:45** Stunden Gehzeit - 13.28 km Strecke

Friesenberghaus 2498m - Olpererhütte 2389m - Pfitscher-Joch-Haus 2276m



### Etappe 4

#### Pfitscherjochhaus - Landshuter-Europa-Hütte

Wandern - 695 Hm Aufstieg - 275 Hm Abstieg - **03:55** Stunden Gehzeit - 7.75 km Strecke

Pfitscher-Joch-Haus 2276m - Europahütte 2693m



### Etappe 5

#### Landshuter-Europa-Hütte - Jörgler Hof, 1313m

Wandern - 148 Hm Aufstieg - 1505 Hm Abstieg - **04:40** Stunden Gehzeit - 9.59 km Strecke

Europahütte 2693m

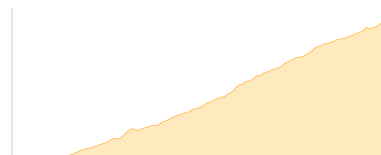


### Etappe 6

#### Jörgler Hof, 1315m - Geraer Hütte

Wandern - 1056 Hm Aufstieg - 51 Hm Abstieg - **04:45** Stunden Gehzeit - 8.59 km Strecke

Geraer Hütte 2324m





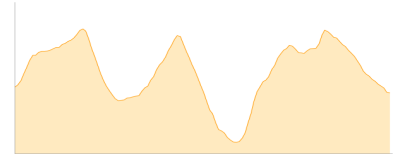
## Haberle Variante 2

### Etappe 7

#### Geraer Hütte - Tuxerjochhaus

Wandern - 830 Hm Aufstieg - 846 Hm Abstieg - **05:40** Stunden Gehzeit - 9.5 km Strecke

Geraer Hütte 2324m - Tuxerjochhaus 2313m

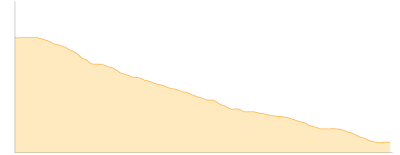


### Etappe 8

#### Tuxerjochhaus - Sommerbergalm

Wandern - 5 Hm Aufstieg - 281 Hm Abstieg - **00:45** Stunden Gehzeit - 1.58 km Strecke

Tuxerjochhaus 2313m - Sommerbergalm 2027m





## Haberle Variante 2

### Mögliche Unterkünfte

Tuxerjochhaus 2313 m, ÖTK, Dusche: k.A., Tel: +43 5287 87216, Schlafplätze: 41

Friesenberghaus 2498 m, DAV, Dusche: ja, Tel: +43 676 7497550, Schlafplätze: 56

Olpererhütte 2389 m, DAV, Dusche: ja, Tel: +43 720 346930, mobil: +43 664 417 6566, Schlafplätze: 60

Pfitscher-Joch-Haus 2276 m, privat, Dusche: k.A., Tel: +39 0472 630119, Schlafplätze: 30

Europahütte 2693 m, DAV+CAI, Dusche: nein, Tel: +39 0472 646076, Schlafplätze: 88

Geraer Hütte 2324 m, DAV, Dusche: k.A., Tel: +43 676 9610303, Schlafplätze: 108