



Clem 2

Typ:
Etappen: **4**
Länge: **43.85 km**
Zeitraum: .. - ..

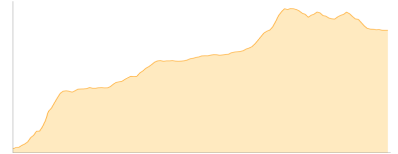
Gehzeit: **35:13 Stunden**
Aufstieg: **5576 Hm**
Abstieg: **5576 Hm**

Etappe 1

Koca pri Savici - Veliko Spicje - Zasavska koca na Prehodavcih

Wandern - 1940 Hm Aufstieg - 530 Hm Abstieg - **09:00** Stunden Gehzeit - 12.06 km Strecke

Koca pri Savici 648m - Veliko Spicje 2297m - Zasavska koca na Prehodavcih 2071m

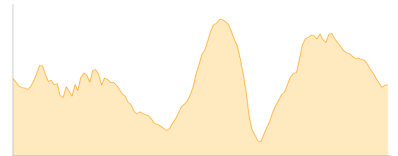


Etappe 2

Zasavska koca na Prehodavcih - Bovski Gamsovec - Pogacnikov dom

Wandern - 1584 Hm Aufstieg - 1611 Hm Abstieg - **09:45** Stunden Gehzeit - 9.79 km Strecke

Zasavska koca na Prehodavcih 2071m - Bovski Gamsovec 2392m - Pogacnikov dom 2050m



Etappe 3

Pogacnikov dom - Planini Vodnikova

Wandern - 1192 Hm Aufstieg - 1391 Hm Abstieg - **07:55** Stunden Gehzeit - 9.14 km Strecke

Pogacnikov dom 2050m - Planini Vodnikova 1832m

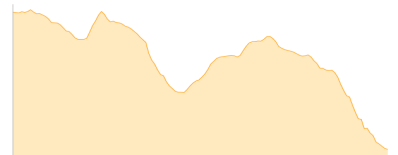


Etappe 4

Planini Vodnikova - Koca pri Savici

Wandern - 860 Hm Aufstieg - 2044 Hm Abstieg - **08:35** Stunden Gehzeit - 12.85 km Strecke

Planini Vodnikova 1832m - Koca pri Savici 648m





Clem 2

Mögliche Unterkünfte

Koca pri Savici 648 m, AV: k.A., Dusche: k.A., Schlafplätze: -

Zasavska koca na Prehodavcih 2071 m, AV: k.A., Dusche: k.A., Tel: +386 51 614 781, Schlafplätze: 63

Pogacnikov dom 2050 m, AV: k.A., Dusche: k.A., Schlafplätze: 79

Planini Vodnikova 1832 m, AV: k.A., Dusche: k.A., Tel: +386 4 828 03 04, Schlafplätze: 40