



Karwendel Alternativ

Typ: **Strecke**
Etappen: **5**
Länge: **51.9 km**
Zeitraum: .. - ..

Gehzeit: **29:25 Stunden**
Aufstieg: **4164 Hm**
Abstieg: **4518 Hm**

Etappe 1

Jörg Karwendel 1

Wandern - 644 Hm Aufstieg - 67 Hm Abstieg - **02:40** Stunden Gehzeit - 3.24 km Strecke

Mittenwald 914m - Mittenwalder Hütte 1515m

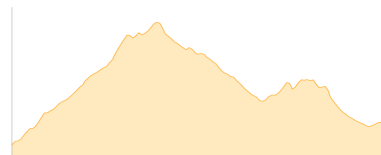


Etappe 2

Jörg Karwendel 2

Wandern - 1142 Hm Aufstieg - 1017 Hm Abstieg - **06:40** Stunden Gehzeit - 6.72 km Strecke

Mittenwalder Hütte 1515m - Hochlandhütte 1630m



Etappe 3

Jörg Karwendel 3

Wandern - 986 Hm Aufstieg - 844 Hm Abstieg - **06:25** Stunden Gehzeit - 11.31 km Strecke

Hochlandhütte 1630m - Karwendelhaus 1765m

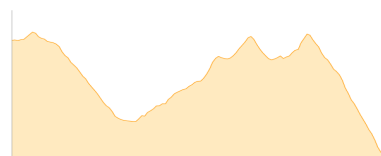


Etappe 4

Jörg Karwendel 4 Alternativ

Wandern - 603 Hm Aufstieg - 1134 Hm Abstieg - **06:05** Stunden Gehzeit - 14.54 km Strecke

Karwendelhaus 1765m - Rasthütte Engalm 1227m

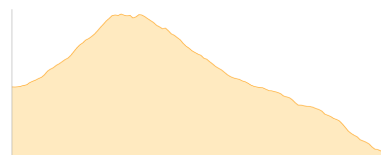


Etappe 5

Jörg Karwendel 5 Alternative

Wandern - 789 Hm Aufstieg - 1456 Hm Abstieg - **07:35** Stunden Gehzeit - 16.09 km Strecke

Rasthütte Engalm 1227m - Stans [T] 563m





Karwendel Alternativ

Mögliche Unterkünfte

Mittenwalder Hütte 1515 m, DAV, Dusche: k.A., Tel: +49 172 8558877, mobil: +49 151 17303118, Schlafplätze: 27

Hochlandhütte 1630 m, DAV, Dusche: k.A., Tel: +49 174 9897863, Schlafplätze: 43

Karwendelhaus 1765 m, DAV, Dusche: k.A., Tel: +43 720 983554, Schlafplätze: 193