



Schlern Rosengarten #1

Typ: **Hufeisen**
Etappen: **4**
Länge: **26.54 km**
Zeitraum: **.. - ..**

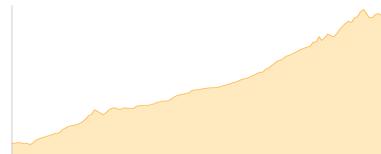
Gehzeit: **19:38 Stunden**
Aufstieg: **3582 Hm**
Abstieg: **2189 Hm**

Etappe 1

Weisslahnbad - Grasleitenhütte

Wandern - 1189 Hm Aufstieg - 251 Hm Abstieg - **05:20** Stunden Gehzeit - 6.95 km Strecke

Weisslahnbad 1200m - Grasleitenhütte 2165m

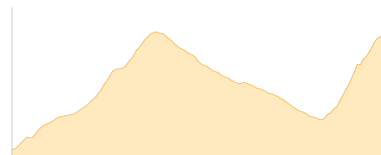


Etappe 2

Grasleitenhütte - Gartlhütte

Wandern - 831 Hm Aufstieg - 365 Hm Abstieg - **04:05** Stunden Gehzeit - 4.8 km Strecke

Grasleitenhütte 2165m - Gartlhütte 2621m

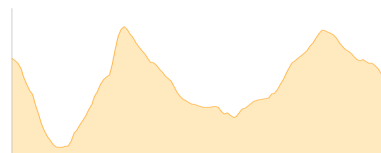


Etappe 3

Gartlhütte - Rifugio d- Antermoia

Wandern - 847 Hm Aufstieg - 924 Hm Abstieg - **05:35** Stunden Gehzeit - 7.47 km Strecke

Gartlhütte 2621m - Rifugio Antermoia 2497m



Etappe 4

Rifugio d- Antermoia - Pas de Laussa - Grasleitenpasshütte

Wandern - 715 Hm Aufstieg - 649 Hm Abstieg - **04:35** Stunden Gehzeit - 7.32 km Strecke

Rifugio Antermoia 2497m - Pas de Laussa 2700m - Grasleitenpasshütte 2601m





Schlern Rosengarten #1

Mögliche Unterkünfte

Grasleitenhütte 2165 m, CAI, Dusche: k.A., Tel: +39 0471 642103, Schlafplätze: -

Garthütte 2621 m, privat, Dusche: k.A., Schlafplätze: -

Rifugio Antermoia 2497 m, AV: k.A., Dusche: k.A., Schlafplätze: -

Grasleitenpasshütte 2601 m, AV: k.A., Dusche: k.A., Schlafplätze: -