



Dolomiten Oktober 2014

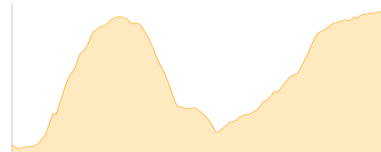
Typ:	Strecke	Gehzeit:	119:00 Stunden
Etappen:	10	Aufstieg:	18072 Hm
Länge:	163.42 km	Abstieg:	19093 Hm
Zeitraum:	27.09.2014 - 06.10.2014		

Etappe 1 27.09.2014 Samstag

Südtirol 01 – Carbonin bis Rifugio Auronzo

Wandern - 1807 Hm Aufstieg - 883 Hm Abstieg - **09:50** Stunden Gehzeit - 15.86 km Strecke

Schluderbach 1458m - Monte Piana 2324m - Langalm 2235m - Zinnenkuppen-Pass 2315m - Rifugio Auronzo 2320m

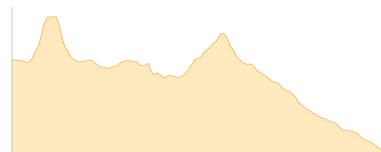


Etappe 2 28.09.2014 Sonntag

TAG 02: Rifugio Lavaredo - Große Zinne - Rifugio Auronzo - Campedelle - ... - Rifugio Cristallo

Wandern - 1216 Hm Aufstieg - 2190 Hm Abstieg - **10:30** Stunden Gehzeit - 16.3 km Strecke

Rifugio Lavaredo 2344m - Große Zinne 2999m - Rifugio Auronzo 2320m - Monte Campedelle 2346m - Rifugio Fonda-Savio 2367m - Rifugio Citta Di Carpi 2107m - Rifugio Cristallo 1373m

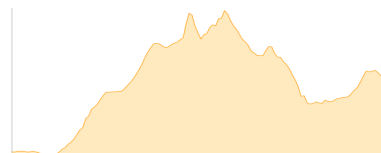


Etappe 3 29.09.2014 Montag

TAG 03: Rifugio Cristallo - Rifugio Vandelli - Bivacco Slataper - ... - Rifugio Galassi

Wandern - 2171 Hm Aufstieg - 1526 Hm Abstieg - **12:30** Stunden Gehzeit - 17.49 km Strecke

Rifugio Cristallo 1373m - Rifugio Vandelli 1923m - Bivacco Slataper 2600m - Rifugio San Marco 1823m - Rif. Pietro Galassi 2016m



Etappe 4 30.09.2014 Dienstag

TAG 04: Rifugio Galassi - Bivacco Piero Cosi - Monte Antelao - Malga Ciauta

Wandern - 1850 Hm Aufstieg - 2315 Hm Abstieg - **13:00** Stunden Gehzeit - 17.58 km Strecke

Rif. Pietro Galassi 2016m - Bivacco Piero Cosi all Antelao 3084m - Antelao 3264m - Bivacco Piero Cosi all Antelao 3084m - Malga Ciauta 1550m

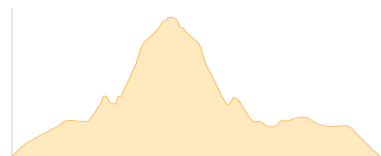


Etappe 5 01.10.2014 Mittwoch

TAG 05: Malga Ciauta - Rifugio Venezia Alba Maria de Luca - Monte Pelmo - ... - Rifugio Palafavera

Wandern - 2012 Hm Aufstieg - 2041 Hm Abstieg - **13:05** Stunden Gehzeit - 18.48 km Strecke

Malga Ciauta 1550m - Rifugio Venezia Alba Maria de Luca 1946m - Monte Pelmo 3168m - Camping Palafavera 1521m - Rifugio Palafavera 1523m



Etappe 6 02.10.2014 Donnerstag

TAG 06: Rifugio Palafavera - ... - Rifugio Mario Vazzoler

Wandern - 2182 Hm Aufstieg - 1996 Hm Abstieg - **13:20** Stunden Gehzeit - 16.52 km Strecke

Rifugio Palafavera 1523m - Rifugio Sonino al Coldai 2132m - Rifugio Torrani 2984m - Ferrata Tissi 2635m - Rifugio Mario Vazzoler 1714m





Dolomiten Oktober 2014

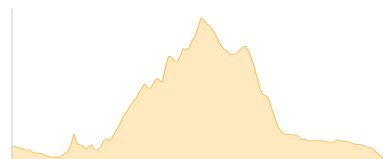
Etappe 7 03.10.2014 Freitag

TAG 07: Rifugio Mario Vazzoler - Vant delle Nevere - ... - Rifugio Passo Duran C. Tome

Wandern - 1727 Hm Aufstieg - 1830 Hm Abstieg - **10:35** Stunden Gehzeit - 9.34 km Strecke

Rifugio Mario Vazzoler 1714m - Zugang: Vant delle Nevere 1674m - Bivacco Ghedini Moiazza 2549m -

Rifugio Bruto Carestiatto 1815m - Passo Duran 1605m



Etappe 8 04.10.2014 Samstag

TAG 08: Rifugio Passo Duran C. Tome - Tamer Grande - Rifugio Pian de Fontana

Wandern - 1910 Hm Aufstieg - 1884 Hm Abstieg - **12:30** Stunden Gehzeit - 19.16 km Strecke

Passo Duran 1605m - Tamer Grande 2547m - Rifugio Pian de Fontana 1632m



Etappe 9 05.10.2014 Sonntag

TAG 09: Rifugio Pian de Fontana - Refugio 7° Alpini - Rifugio Col di Roanza

Wandern - 1844 Hm Aufstieg - 2633 Hm Abstieg - **13:35** Stunden Gehzeit - 17.15 km Strecke

Rifugio Pian de Fontana 1632m - Rifugio 7° Alpini 1484m - Rifugio Col di Roanza 840m

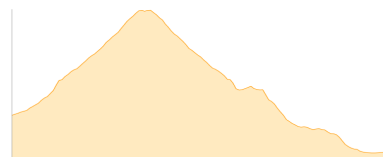


Etappe 10 06.10.2014 Montag

TAG 10: Rifugio Col di Roanza - Monte Serva - Ponte nelle Alpi

Wandern - 1353 Hm Aufstieg - 1795 Hm Abstieg - **10:05** Stunden Gehzeit - 15.54 km Strecke

Rifugio Col di Roanza 840m - Monte Serva 2133m - Ponte nelle Alpi 399m





Dolomiten Oktober 2014

Mögliche Unterkünfte

- Rifugio Auronzo 2320 m, CAI, Dusche: k.A., Schlafplätze: -
Rifugio Lavaredo 2344 m, AV: k.A., Dusche: k.A., Schlafplätze: -
Rifugio Fonda-Savio 2367 m, AV: k.A., Dusche: k.A., Schlafplätze: -
Rifugio Citta Di Carpi 2107 m, AV: k.A., Dusche: k.A., Schlafplätze: -
Rifugio Cristallo 1373 m, AV: k.A., Dusche: k.A., Schlafplätze: -
Rifugio Vandelli 1923 m, AV: k.A., Dusche: k.A., Schlafplätze: -
Bivacco Slataper 2600 m, AV: k.A., Dusche: k.A., Schlafplätze: -
Rifugio San Marco 1823 m, CAI, Dusche: k.A., Tel: +39 0436 9444, Schlafplätze: -
Rif. Pietro Galassi 2016 m, CAI, Dusche: k.A., mobil: +39 340 121 4300, Schlafplätze: -
Bivacco Piero Cosi all Antelao 3084 m, AV: k.A., Dusche: k.A., Schlafplätze: -
Malga Ciauta 1550 m, AV: k.A., Dusche: k.A., Schlafplätze: -
Rifugio Venezia Alba Maria de Luca 1946 m, AV: k.A., Dusche: k.A., Tel: +39 0436 9684, Schlafplätze: -
Rifugio Palafavera 1523 m, AV: k.A., Dusche: k.A., Tel: +3 90437 789133, Schlafplätze: -
Rifugio Sonino al Coldai 2132 m, AV: k.A., Dusche: k.A., Tel: +39 0437 789160, Schlafplätze: -
Rifugio Torrani 2984 m, AV: k.A., Dusche: k.A., Tel: +39 0437 789150, Schlafplätze: -
Rifugio Mario Vazzoler 1714 m, AV: k.A., Dusche: k.A., Tel: +39 0437 660008, Schlafplätze: -
Bivacco Ghedini Moiazza 2549 m, AV: k.A., Dusche: k.A., Schlafplätze: -
Rifugio Bruto Carestiatto 1815 m, AV: k.A., Dusche: k.A., Schlafplätze: -
Rifugio Pian de Fontana 1632 m, AV: k.A., Dusche: k.A., Tel: +39 335 6096819, Schlafplätze: -
Rifugio 7° Alpini 1484 m, AV: k.A., Dusche: k.A., Schlafplätze: -
Rifugio Col di Roanza 840 m, AV: k.A., Dusche: k.A., Schlafplätze: -