



Ötztal (Wildspitze) 4 Tage

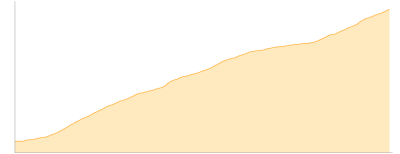
| | | | |
|-----------|-----------------|-----------|----------------------|
| Typ: | | Gehzeit: | 23:10 Stunden |
| Etappen: | 4 | Aufstieg: | 3385 Hm |
| Länge: | 40.86 km | Abstieg: | 3384 Hm |
| Zeitraum: | .. - .. | | |

Etappe 1

Vent - Breslauer Hütte

Wandern - 964 Hm Aufstieg - 3 Hm Abstieg - **03:50** Stunden Gehzeit - 4.81 km Strecke

Vent 1895m - Breslauer Hütte 2844m

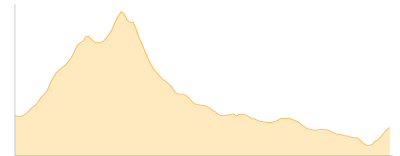


Etappe 2

Breslauer Hütte - Wildspitze Südgipfel - Vernagthütte

Hochalpin - 1271 Hm Aufstieg - 1361 Hm Abstieg - **08:50** Stunden Gehzeit - 15.02 km Strecke

Breslauer Hütte 2844m - Wildspitze 3768m - Vernagthütte 2755m

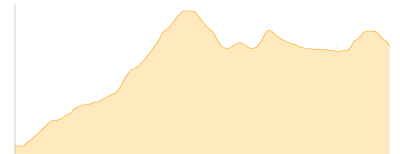


Etappe 3

Vernagthütte - Fluchkogel - Dahmannspitze - Unteres Guslarjoch - Brandenburger Haus

Hochalpin - 979 Hm Aufstieg - 464 Hm Abstieg - **05:05** Stunden Gehzeit - 7.42 km Strecke

Vernagthütte 2755m - Fluchkogel 3497m - Unteres Guslarjoch 3312m - Dahmannspitze 3397m - Brandenburger Haus 3277m

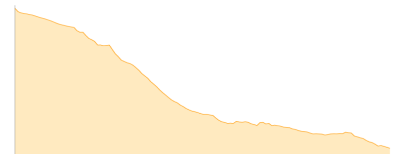


Etappe 4

Brandenburger Haus - Vent

Hochalpin - 171 Hm Aufstieg - 1556 Hm Abstieg - **05:25** Stunden Gehzeit - 13.61 km Strecke

Brandenburger Haus 3277m - Vent 1895m





Ötztal (Wildspitze) 4 Tage

Mögliche Unterkünfte

Breslauer Hütte 2844 m, DAV, Dusche: ja, Tel: +43 5254 8156, mobil: +43 664 5300898, Schlafplätze: 160

Vernagthütte 2755 m, DAV, Dusche: ja, Tel: +43 5254 8128, mobil: +43 664 1412119, Schlafplätze: 172

Brandenburger Haus 3277 m, DAV, Dusche: nein, Tel: +43 720 347320, mobil: +43 664 5402574, Schlafplätze: 95