



## Juli 2018

Typ: **Rundtour**  
Etappen: **4**  
Länge: **31.78 km**  
Zeitraum: .. - ..


Gehzeit: **16:22 Stunden**  
Aufstieg: **2281 Hm**  
Abstieg: **2280 Hm**

### Etappe 1

#### Schwendle - Fiderepasshütte

Wandern - 932 Hm Aufstieg - 45 Hm Abstieg - **03:50** Stunden Gehzeit - 5.11 km Strecke

Schwendle 1171m - Fiderepasshütte 2070m

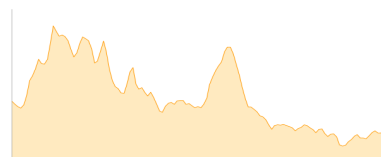


### Etappe 2

#### Fiderepasshütte - Mindelheimer Hütte - Widdersteinhütte

Wandern - 802 Hm Aufstieg - 863 Hm Abstieg - **05:45** Stunden Gehzeit - 11.05 km Strecke

Fiderepasshütte 2070m - Mindelheimer Hütte 2013m - Widdersteinhütte 2015m



### Etappe 3

#### Widdersteinhütte - Mittlere Spittalalpe

Wandern - 493 Hm Aufstieg - 932 Hm Abstieg - **04:45** Stunden Gehzeit - 9.67 km Strecke

Widdersteinhütte 2015m - Mittlere Spittalalpe 1540m




### Etappe 4

#### Mittlere Spittalalpe - Schwendle

Wandern - 54 Hm Aufstieg - 440 Hm Abstieg - **02:00** Stunden Gehzeit - 5.96 km Strecke

Mittlere Spittalalpe 1540m - Schwendle 1171m





## Juli 2018

### **Mögliche Unterkünfte**

Fiderepasshütte 2070 m, DAV, Dusche: nein, Tel: +43 664 3203676, Schlafplätze: 120

Mindelheimer Hütte 2013 m, DAV, Dusche: nein, Tel: +49 8322 700153, Schlafplätze: 120

Widersteinhütte 2015 m, privat, Dusche: k.A., Tel: +43 664 3912524, Schlafplätze: 25

Mittlere Spittalalpe 1540 m, AV: k.A., Dusche: k.A., Schlafplätze: -