



Eisenburger Tour

Typ: **Strecke**
Etappen: **6**
Länge: **64 km**
Zeitraum: .. - ..

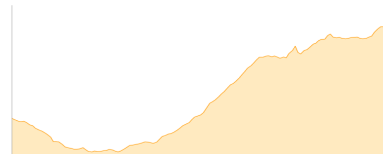
Gehzeit: **29:33 Stunden**
Aufstieg: **3628 Hm**
Abstieg: **4486 Hm**

Etappe 1

Bergstation Spieljochbahn - Kellerjochhütte

Wandern - 636 Hm Aufstieg - 282 Hm Abstieg - **03:15** Stunden Gehzeit - 4.2 km Strecke

Bergstation Spieljochbahn 1852m - Kellerjochhütte 2237m



Etappe 2

Kellerjochhütte - Rastkogelhütte

Wandern - 775 Hm Aufstieg - 872 Hm Abstieg - **06:05** Stunden Gehzeit - 14.05 km Strecke

Kellerjochhütte 2237m - Rastkogelhütte 2124m

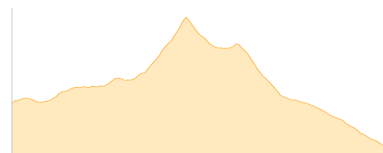


Etappe 3

Rastkogelhütte - Weidener Hütte

Wandern - 751 Hm Aufstieg - 1068 Hm Abstieg - **06:10** Stunden Gehzeit - 12.25 km Strecke

Rastkogelhütte 2124m - Weidener Hütte 1799m

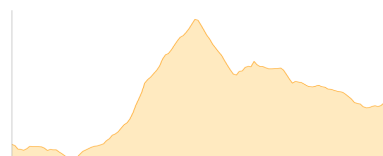


Etappe 4

Weidener Hütte - Lizumer Hütte

Wandern - 932 Hm Aufstieg - 715 Hm Abstieg - **06:05** Stunden Gehzeit - 12.2 km Strecke

Weidener Hütte 1799m - Lizumer Hütte 2019m



Etappe 5

Lizumer Hütte - Naviser Hütte

Wandern - 449 Hm Aufstieg - 701 Hm Abstieg - **04:05** Stunden Gehzeit - 9.7 km Strecke

Lizumer Hütte 2019m - Naviser Hütte 1787m




Etappe 6

Naviser Hütte - Matrei a- B-

Wandern - 85 Hm Aufstieg - 848 Hm Abstieg - **03:55** Stunden Gehzeit - 11.59 km Strecke

Naviser Hütte 1787m - Matrei a. B. 997m





Eisenburger Tour

Mögliche Unterkünfte

Kellerjochhütte 2237 m, ÖAV, Dusche: k.A., mobil: +43 664 2202612, Schlafplätze: 30

Rastkogelhütte 2124 m, DAV, Dusche: ja, Tel: +43 664 920 75 23, mobil: +43 680 2257124, Schlafplätze: 80

Weidener Hütte 1799 m, DAV, Dusche: ja, Tel: +43 664 88109940, mobil: +43 5224 22525, Schlafplätze: 56

Lizumer Hütte 2019 m, ÖAV, Dusche: ja, Tel: +43 5224 52111, mobil: +43 664 647 5353, Schlafplätze: 85

Naviser Hütte 1787 m, privat, Dusche: k.A., Schlafplätze: 44

Matrei a. B. 997 m, AV: k.A., Dusche: k.A., Tel: +43 5273 6269, Schlafplätze: -