



Sextener Dolomiten

Typ: **Rundtour**
Etappen: **7**
Länge: **55.33 km**
Zeitraum: .. - ..

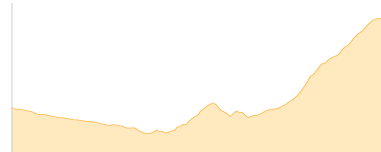
Gehzeit: **27:22 Stunden**
Aufstieg: **3743 Hm**
Abstieg: **3743 Hm**

Etappe 1

Bad Moos - Dreischusterhütte

Wandern - 476 Hm Aufstieg - 180 Hm Abstieg - **03:40** Stunden Gehzeit - 10.4 km Strecke

Bad Moos 1355m - Dreischusterhütte 1626m



Etappe 2

Dreischusterhütte - Dreizinnenhütte

Wandern - 905 Hm Aufstieg - 152 Hm Abstieg - **04:10** Stunden Gehzeit - 6.22 km Strecke

Dreischusterhütte 1626m - Dreizinnenhütte 2405m



Etappe 3

Dreizinnenhütte - Rifugio Fonda Savio

Wandern - 783 Hm Aufstieg - 824 Hm Abstieg - **05:35** Stunden Gehzeit - 10.71 km Strecke

Dreizinnenhütte 2405m - Langalm 2235m - Rifugio Fonda-Savio 2367m

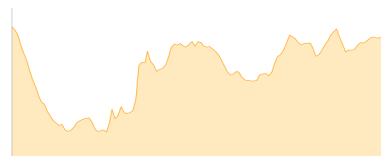


Etappe 4

Rifugio Fonda Savio - Rifugio Lavaredo

Wandern - 565 Hm Aufstieg - 581 Hm Abstieg - **03:50** Stunden Gehzeit - 6.19 km Strecke

Rifugio Fonda-Savio 2367m - Rifugio Lavaredo 2344m



Etappe 5

Rifugio Lavaredo - Rifugio Auronzo - Zinnenkuppen-Pass - Langalm - ... - Rifugio Lavaredo

Wandern - 402 Hm Aufstieg - 402 Hm Abstieg - **03:10** Stunden Gehzeit - 7.61 km Strecke

Rifugio Lavaredo 2344m - Rifugio Auronzo 2320m - Zinnenkuppen-Pass 2315m - Langalm 2235m - Laghi di Lavaredo 2395m - Rifugio Lavaredo 2344m



Etappe 6

Rifugio Lavaredo - Zsigmondy-Hütte

Wandern - 511 Hm Aufstieg - 647 Hm Abstieg - **03:50** Stunden Gehzeit - 6.38 km Strecke

Rifugio Lavaredo 2344m - Zsigmondy-Hütte 2224m





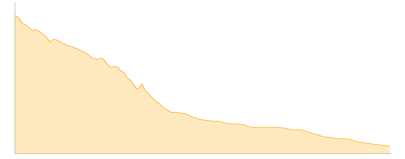
Sextener Dolomiten

Etappe 7

Zsigmondy-Hütte - Bad Moos

Wandern - 101 Hm Aufstieg - 957 Hm Abstieg - **03:15** Stunden Gehzeit - 7.82 km Strecke

Zsigmondy-Hütte 2224m - Bad Moos 1355m





Sextener Dolomiten

Mögliche Unterkünfte

Dreischusterhütte 1626 m, AVS, Dusche: k.A., Tel: +39 0474 966610, Schlafplätze: 52

Dreizinnenhütte 2405 m, CAI, Dusche: ja, Tel: +39 0474 972002, Schlafplätze: -

Rifugio Fonda-Savio 2367 m, AV: k.A., Dusche: k.A., Schlafplätze: -

Rifugio Lavaredo 2344 m, AV: k.A., Dusche: k.A., Schlafplätze: -

Rifugio Auronzo 2320 m, CAI, Dusche: k.A., Schlafplätze: -

Zsigmondy-Hütte 2224 m, AV: k.A., Dusche: k.A., Tel: +39 0474 710358, Schlafplätze: 75