



Rätikon Brand

Typ:
Etappen: **4**
Länge: **33.76 km**
Zeitraum: .. - ..

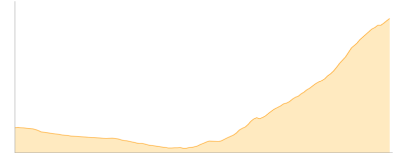
Gehzeit: **21:00 Stunden**
Aufstieg: **3104 Hm**
Abstieg: **3101 Hm**

Etappe 1

Brand bei Bludenz - Sarotlahütte - R1

Wandern - 714 Hm Aufstieg - 131 Hm Abstieg - **03:40** Stunden Gehzeit - 6.33 km Strecke

Brand [V] 1036m - Sarotlahütte 1611m

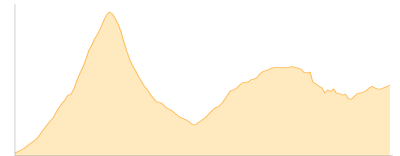


Etappe 2

Sarotlahütte - Douglasshütte - R2

Wandern - 1231 Hm Aufstieg - 870 Hm Abstieg - **07:00** Stunden Gehzeit - 9.33 km Strecke

Sarotlahütte 1611m - Douglasshütte 1980m



Etappe 3

Douglasshütte - Mannheimer Hütte - R2

Wandern - 1121 Hm Aufstieg - 447 Hm Abstieg - **05:40** Stunden Gehzeit - 8 km Strecke

Douglasshütte 1980m - Mannheimer Hütte 2679m




Etappe 4

Mannheimer Hütte - Brand bei Bludenz - R4

Wandern - 38 Hm Aufstieg - 1653 Hm Abstieg - **04:45** Stunden Gehzeit - 10.1 km Strecke

Mannheimer Hütte 2679m - Brand [V] 1036m





Rätikon Brand

Mögliche Unterkünfte

Sarotlahütte 1611 m, ÖAV, Dusche: nein, Tel: +43 650 2881290, Schlafplätze: 46

Douglasshütte 1980 m, ÖAV, Dusche: ja, Tel: +43 5559 25951, Schlafplätze: 150

Mannheimer Hütte 2679 m, DAV, Dusche: nein, Tel: +43 664 1900691, mobil: +43 664 1900691, Schlafplätze: 126