



Rundtour im Triglav NP

Typ: **Rundtour**
Etappen: **6**
Länge: **60.03 km**
Zeitraum: .. - ..

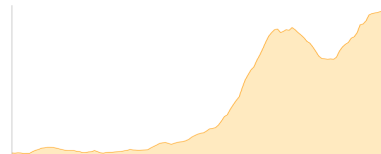
Gehzeit: **31:23 Stunden**
Aufstieg: **4426 Hm**
Abstieg: **4424 Hm**

Etappe 1

PrKosnik Polje, 525m - Laski Rovt 2, 555m - Ribcev Laz 3, 527m - ... - Planina pri jezeru

Wandern - 1286 Hm Aufstieg - 365 Hm Abstieg - **07:00** Stunden Gehzeit - 14.05 km Strecke

Planinska koca na Vojah 685m - Planina pri jezeru 1446m

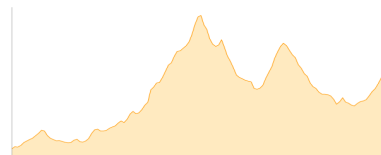


Etappe 2

Planina pri jezeru - Ogradi Südsattel, 1746m - Ogradi, 2066m - ... - Planini Vodnikova

Wandern - 1205 Hm Aufstieg - 819 Hm Abstieg - **07:05** Stunden Gehzeit - 11.73 km Strecke

Planina pri jezeru 1446m - Lazovski preval 1950m - Planini Vodnikova 1832m



Etappe 3

Planini Vodnikova - Dom Planika pod Triglavom - Dolichütte

Wandern - 730 Hm Aufstieg - 406 Hm Abstieg - **04:00** Stunden Gehzeit - 6.36 km Strecke

Planini Vodnikova 1832m - Dom Planika pod Triglavom 2408m - Dolichütte 2151m

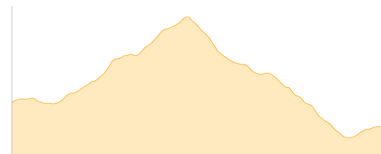


Etappe 4

Dolichütte - Kanjavec Südwest-Aufstieg, 2377m - Kanjavec - Zasavska koca na Prehodavcih

Wandern - 516 Hm Aufstieg - 614 Hm Abstieg - **03:35** Stunden Gehzeit - 4.95 km Strecke

Dolichütte 2151m - Kanjavec 2568m - Zasavska koca na Prehodavcih 2071m



Etappe 5

Zasavska koca na Prehodavcih - Koca pri Triglavski jeseri - ... - Dom na komni

Wandern - 378 Hm Aufstieg - 928 Hm Abstieg - **04:45** Stunden Gehzeit - 12.35 km Strecke

Zasavska koca na Prehodavcih 2071m - Koca pri Triglavski jeseri 1685m - Dom na komni 1520m

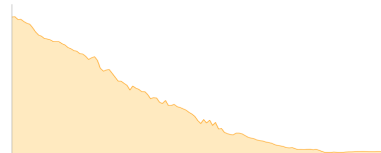


Etappe 6

Dom na komni - Abstieg Savica-Tal - ... - Bootsanlegestelle (16:50 nach Ribcev Laz)

Wandern - 311 Hm Aufstieg - 1292 Hm Abstieg - **04:55** Stunden Gehzeit - 10.6 km Strecke

Dom na komni 1520m - Koca pri Savici 648m





Rundtour im Triglav NP

Mögliche Unterkünfte

Planinska koca na Vojah 685 m, AV: k.A., Dusche: k.A., Schlafplätze: -

Planina pri jezeru 1446 m, AV: k.A., Dusche: k.A., Tel: +386 51 632 738, Schlafplätze: 80

Planini Vodnikova 1832 m, AV: k.A., Dusche: k.A., Tel: +386 4 828 03 04, Schlafplätze: 40

Dom Planika pod Triglavom 2408 m, AV: k.A., Dusche: k.A., Tel: +386 51 614 773, Schlafplätze: 143

Dolichütte 2151 m, AV: k.A., Dusche: k.A., Tel: +386 51 614 780, Schlafplätze: 74

Zasavska koca na Prehodavcih 2071 m, AV: k.A., Dusche: k.A., Tel: +386 51 614 781, Schlafplätze: 63

Koca pri Triglavski jeseri 1685 m, AV: k.A., Dusche: k.A., Schlafplätze: -

Dom na komni 1520 m, AV: k.A., Dusche: k.A., Schlafplätze: -

Koca pri Savici 648 m, AV: k.A., Dusche: k.A., Schlafplätze: -