



Rätikon 2018

Typ: **Rundtour**
Etappen: **10**
Länge: **66.1 km**
Zeitraum: .. - ..

Gehzeit: **39:46 Stunden**
Aufstieg: **6255 Hm**
Abstieg: **5320 Hm**

Etappe 1

Brand bei Bludenz - Oberzalimhütte

Wandern - 854 Hm Aufstieg - 24 Hm Abstieg - **03:40** Stunden Gehzeit - 6.22 km Strecke

Brand [V] 1036m - Oberzalimhütte 1889m

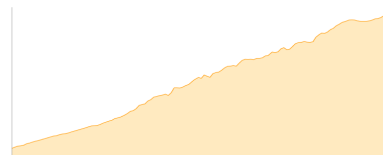


Etappe 2

Oberzalimhütte - Mannheimer Hütte

Wandern - 921 Hm Aufstieg - 137 Hm Abstieg - **03:50** Stunden Gehzeit - 3.89 km Strecke

Oberzalimhütte 1889m - Mannheimer Hütte 2679m

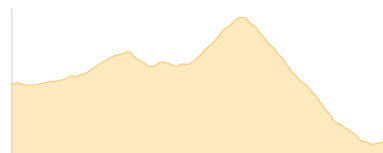


Etappe 3

Mannheimer Hütte - Schesaplana - Totalphütte

Wandern - 449 Hm Aufstieg - 714 Hm Abstieg - **03:35** Stunden Gehzeit - 5.55 km Strecke

Mannheimer Hütte 2679m - Schesaplana 2965m - Totalphütte 2385m

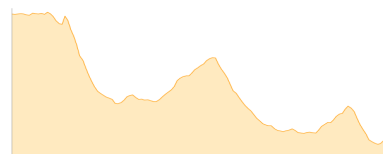


Etappe 4

Totalphütte - Golrosa - Douglasshütte

Wandern - 384 Hm Aufstieg - 793 Hm Abstieg - **03:50** Stunden Gehzeit - 7.98 km Strecke

Totalphütte 2385m - Golrosa 2124m - Douglasshütte 1980m

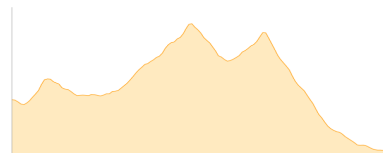


Etappe 5

Douglasshütte - Lindauer Hütte

Wandern - 622 Hm Aufstieg - 855 Hm Abstieg - **05:05** Stunden Gehzeit - 10.12 km Strecke

Douglasshütte 1980m - Lindauer Hütte 1744m



Etappe 6

Lindauer Hütte - Carschinahütte

Wandern - 647 Hm Aufstieg - 158 Hm Abstieg - **03:00** Stunden Gehzeit - 4.5 km Strecke

Lindauer Hütte 1744m - Carschinahütte 2236m





Rätikon 2018

Etappe 7

Carschinahütte - Sulzfluh - Tilisunahütte

Wandern - 662 Hm Aufstieg - 684 Hm Abstieg - **04:20** Stunden Gehzeit - 6.08 km Strecke

Carschinahütte 2236m - Sulzfluh 2817m - Tilisunahütte 2211m



Etappe 8

Tilisunahütte - Matschwitz

Wandern - 474 Hm Aufstieg - 1193 Hm Abstieg - **05:05** Stunden Gehzeit - 8.94 km Strecke

Tilisunahütte 2211m - Matschwitz 1500m

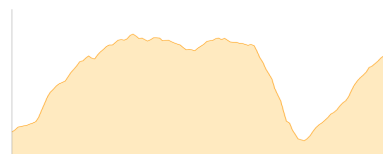


Etappe 9

Matschwitz - Alpengasthof Rellstal - Heinrich-Hueter-Hütte

Wandern - 712 Hm Aufstieg - 461 Hm Abstieg - **04:20** Stunden Gehzeit - 8.08 km Strecke

Matschwitz 1500m - Alpengasthof Rellstal 1490m - Heinrich-Hueter-Hütte 1766m



Etappe 10

Heinrich-Hueter-Hütte - Douglasshütte

Wandern - 530 Hm Aufstieg - 301 Hm Abstieg - **03:00** Stunden Gehzeit - 4.74 km Strecke

Heinrich-Hueter-Hütte 1766m - Douglasshütte 1980m





Rätikon 2018

Mögliche Unterkünfte

Oberzalimhütte 1889 m, DAV, Dusche: ja, Tel: +43 664 1900691, mobil: +43 664 1900691, Schlafplätze: 42
Mannheimer Hütte 2679 m, DAV, Dusche: nein, Tel: +43 664 1900691, mobil: +43 664 1900691, Schlafplätze: 126
Totalphütte 2385 m, ÖAV, Dusche: ja, mobil: +43 664 2400260, Schlafplätze: 85
Douglasshütte 1980 m, ÖAV, Dusche: ja, Tel: +43 5559 25951, Schlafplätze: 150
Lindauer Hütte 1744 m, DAV, Dusche: ja, mobil: +43 664 5033456, Schlafplätze: 163
Carschinahütte 2236 m, SAC, Dusche: nein, Tel: +41 79 418 22 80, mobil: 076 311 18 70, Schlafplätze: 85
Tilisunahütte 2211 m, ÖAV, Dusche: ja, mobil: +43 664 1472 896, Schlafplätze: 122
Matschwitz 1500 m, privat, Dusche: ja, Schlafplätze: -
Alpengasthof Rellstal 1490 m, AV: k.A., Dusche: k.A., Schlafplätze: -
Heinrich-Hueter-Hütte 1766 m, ÖAV, Dusche: ja, Tel: +43 5556 76570, Schlafplätze: 80