



Tauern Durchmarsch

Typ:
Etappen: **9**
Länge: **101.95 km**
Zeitraum: .. - ..

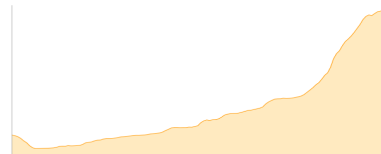
Gehzeit: **53:14 Stunden**
Aufstieg: **7263 Hm**
Abstieg: **7767 Hm**

Etappe 1

TAG 1: Schloss Mittersill - Hintersee -S- - Gamsblick - See

Wandern - 1493 Hm Aufstieg - 188 Hm Abstieg - **07:35** Stunden Gehzeit - 16.69 km Strecke

Schloss Mittersill 929m - Hintersee [S] 1313m - Gamsblick 1324m - Langsee 2232m

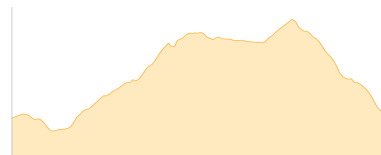


Etappe 2

TAG 2: See - Alter Tauern - Grüner See

Wandern - 464 Hm Aufstieg - 448 Hm Abstieg - **03:15** Stunden Gehzeit - 6.71 km Strecke

Langsee 2232m - Alter Tauern 2508m - Grüner See 2245m



Etappe 3

Tag 3 Grauer See - Schwarzer See - Karl-Fürst-Hütte

Wandern - 788 Hm Aufstieg - 675 Hm Abstieg - **05:10** Stunden Gehzeit - 9.49 km Strecke

Grauer See 2495m - Schwarzer See 2350m - Karl-Fürst-Hütte 2629m

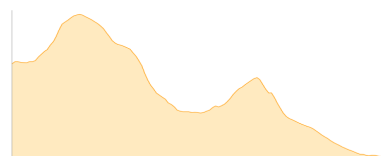


Etappe 4

Tag 4: Karl-Fürst-Hütte - Dorfer See

Wandern - 649 Hm Aufstieg - 1325 Hm Abstieg - **06:00** Stunden Gehzeit - 9.65 km Strecke

Karl-Fürst-Hütte 2629m - Dorfer See 1935m



Etappe 5

Tag 5 Dorfer See - Kaiser Tauernhaus - Bergeralm - Moaalm - Pifanghütte

Wandern - 900 Hm Aufstieg - 593 Hm Abstieg - **06:15** Stunden Gehzeit - 13.44 km Strecke

Dorfer See 1935m - Kaiser Tauernhaus 1755m - Bergeralm 1639m - Moaalm 1793m - Pifanghütte 2242m



Etappe 6

TAG 6 Lucknerhütte - Pfortscharte - Glorer Hütte - Peischlachtörl - Gernot-Röhr-Biwak

Wandern - 1335 Hm Aufstieg - 672 Hm Abstieg - **07:05** Stunden Gehzeit - 10.61 km Strecke

Lucknerhütte 2241m - Pfortscharte 2828m - Glorer Hütte 2642m - Peischlachtörl 2484m - Gernot-Röhr-Biwak 2926m





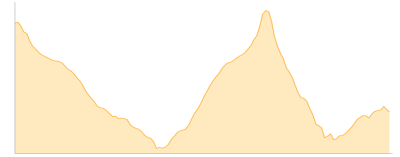
Tauern Durchmarsch

Etappe 7

Tag 7: Gernot-Röhr-Biwak - Elberfelder Hütte - Hornscharte - Adolf-Nossberger-Hütte

Wandern - 867 Hm Aufstieg - 1283 Hm Abstieg - **06:45** Stunden Gehzeit - 10.54 km Strecke

Gernot-Röhr-Biwak 2926m - Elberfelder Hütte 2346m - Hornscharte 2958m - Adolf-Nossberger-Hütte 2488m

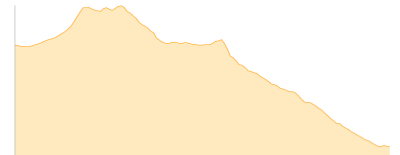


Etappe 8

Tag 8 Adolf-Nossberger-Hütte - Wangenitzseehütte - Parkplatz Seichenbrunn

Wandern - 499 Hm Aufstieg - 1288 Hm Abstieg - **05:20** Stunden Gehzeit - 9.05 km Strecke

Adolf-Nossberger-Hütte 2488m - Wangenitzseehütte 2508m - Parkplatz Seichenbrunn Debanttal 1696m

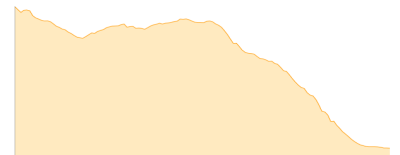


Etappe 9

Tag 9 Parkplatz Seichenbrunn - Lienz

Wandern - 268 Hm Aufstieg - 1295 Hm Abstieg - **05:40** Stunden Gehzeit - 15.78 km Strecke

Parkplatz Seichenbrunn Debanttal 1696m - Lienz 675m





Tauern Durchmarsch

Mögliche Unterkünfte

Karl-Fürst-Hütte 2629 m, ÖAV, Dusche: k.A., Schlafplätze: 12

Kaiser Tauernhaus 1755 m, DAV, Dusche: k.A., Tel: +43 664 9857090, Schlafplätze: 48

Bergeralm 1639 m, AV: k.A., Dusche: k.A., Schlafplätze: -

Moaalm 1793 m, AV: k.A., Dusche: k.A., Schlafplätze: -

Lucknerhütte 2241 m, privat, Dusche: k.A., Tel: +43 4876 8455, Schlafplätze: 44

Glorer Hütte 2642 m, DAV, Dusche: k.A., mobil: +43 664 3032200, Schlafplätze: 50

Gernot-Röhr-Biwak 2926 m, ÖAV, Dusche: k.A., Tel: +43 4852 62641, Schlafplätze: 8

Elberfelder Hütte 2346 m, DAV, Dusche: k.A., Tel: +43 4824 2545, mobil: +43 664 2444338, Schlafplätze: 52

Adolf-Nossberger-Hütte 2488 m, AV: ja, Dusche: k.A., Tel: +43 664 9841835, Schlafplätze: -

Wangenitzseehütte 2508 m, ÖAV, Dusche: ja, Tel: +43 4826 229, Schlafplätze: 66