



# Tour in den Lechtaler Alpen

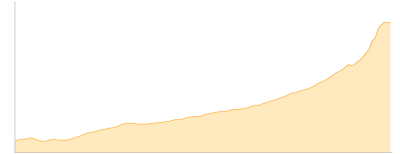
Typ:	<b>Strecke</b>	Gehzeit:	<b>26:32 Stunden</b>
Etappen:	<b>4</b>	Aufstieg:	<b>4659 Hm</b>
Länge:	<b>47.93 km</b>	Abstieg:	<b>4928 Hm</b>
Zeitraum:	<b>14.07.2014 - 17.07.2014</b>		

## Etappe 1 14.07.2014 Montag

### Boden - Hanauer Hütte

Wandern **T2** - 603 Hm Aufstieg - 62 Hm Abstieg - **02:45** Stunden Gehzeit - 4.97 km Strecke

Boden 1356m - Hanauer Hütte 1922m

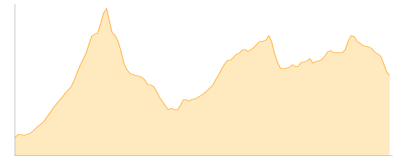


## Etappe 2 15.07.2014 Dienstag

### Hanauer Hütte - Westliche Dremelscharte - Westliche Dremelscharte - ... - Württemberger Haus

Wandern **T3** - 1399 Hm Aufstieg - 1081 Hm Abstieg - **06:40** Stunden Gehzeit - 9.9 km Strecke

Hanauer Hütte 1922m - Westliche Dremelscharte 2434m - Westliche Dremelscharte 2434m - Steinseehütte 2061m - Roßkarscharte 2400m - Gebäudjöchl 2452m - Württemberger Haus 2220m



## Etappe 3 16.07.2014 Mittwoch

### Württembergischer Haus - Großbergspitze - Großbergkopf - Großbergjoch - Seescharte - ... - Ansbacher Hütte

Wandern **T3** - 1637 Hm Aufstieg - 1476 Hm Abstieg - **08:25** Stunden Gehzeit - 15.52 km Strecke

Württembergischer Haus 2220m - Großbergspitze 2635m - Großbergkopf 2612m - Großbergjoch 2493m - Seescharte 2599m - Memminger Hütte 2242m - Griefßlscharte 2632m - Winterjoch 2528m - Kopfscharte 2484m - Ansbacher Hütte 2376m

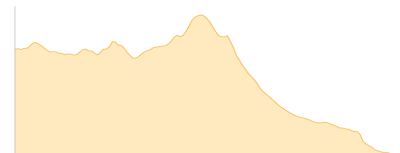


## Etappe 4 17.07.2014 Donnerstag

### Ansbacher Hütte - Flarschjoch - Alperschonjoch - Hinterseejoch - ... - Frederic-Simms-Hütte

Wandern **T2** - 1020 Hm Aufstieg - 2309 Hm Abstieg - **08:40** Stunden Gehzeit - 17.54 km Strecke

Ansbacher Hütte 2376m - Flarschjoch 2464m - Alperschonjoch 2301m - Hinterseejoch 2482m - Kälberlahnzugjoch 2585m - Fallenbacher Joch 2573m - Holzgauer Wetterspitze 2895m - Kälberlahnzugjoch 2585m - Frederic-Simms-Hütte 2004m





# Tour in den Lechtaler Alpen

## Mögliche Unterkünfte

Hanauer Hütte 1922 m, DAV, Dusche: ja, mobil: +43 664 2669149, Schlafplätze: 112

Steinseehütte 2061 m, ÖAV, Dusche: ja, mobil: +43 664 275 37 70, Schlafplätze: 84

Württembergischer Haus 2220 m, DAV, Dusche: nein, mobil: +43 664 4401244, Schlafplätze: 58

Memminger Hütte 2242 m, DAV, Dusche: ja, Tel: keins, Schlafplätze: 149

Ansbacher Hütte 2376 m, DAV, Dusche: ja, Tel: +43 676 8429 27 136, Schlafplätze: 81

Frederic-Simms-Hütte 2004 m, DAV, Dusche: k.A., Tel: +43 664 4840093, mobil: +49 151 58812580, Schlafplätze: 54