



Imbergerhorn-Nebelhorn-Runde

Typ: **Rundtour**
Etappen: **3**
Länge: **35.69 km**
Zeitraum: .. - ..

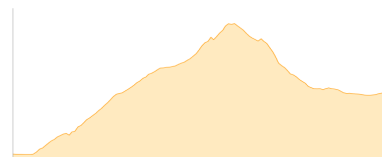
Gehzeit: **19:47 Stunden**
Aufstieg: **2875 Hm**
Abstieg: **2876 Hm**

Etappe 1

Hinterstein - Imbergerhorn - Strausberg - Michael-Schuster-Hütte

Wandern - 867 Hm Aufstieg - 522 Hm Abstieg - **05:00** Stunden Gehzeit - 8.66 km Strecke

Imbergerhorn 1656m - Strausberg 1564m

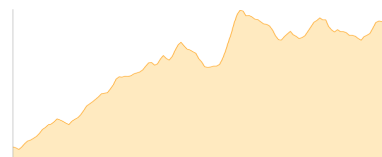


Etappe 2

Michael-Schuster-Hütte - Gerenkopf - Sonnenkopf - Entschenkopf - Gaisfuß - Edmund-Probst-Haus

Wandern - 1437 Hm Aufstieg - 705 Hm Abstieg - **07:45** Stunden Gehzeit - 12.16 km Strecke

Michael-Schuster-Hütte 1185m - Sonnenkopf 1712m - Entschenkopf 2043m - Gaisfuß 1981m - Edmund-Probst-Haus 1930m

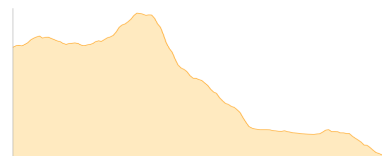


Etappe 3

Edmund-Probst-Haus - Großer Daumen - Hinterstein

Wandern - 571 Hm Aufstieg - 1649 Hm Abstieg - **07:05** Stunden Gehzeit - 14.87 km Strecke

Edmund-Probst-Haus 1930m - Großer Daumen 2280m





Imbergerhorn-Nebelhorn-Runde

Mögliche Unterkünfte

Michael-Schuster-Hütte 1185 m, AV: k.A., Dusche: k.A., Schlafplätze: 12

Edmund-Probst-Haus 1930 m, DAV, Dusche: ja, Tel: +49 8322 4795, Schlafplätze: 125

Persönliche Anmerkungen

Variante für die letzte Etappe: Vor dem Abstieg ins Tal noch die Rotspitze überschreiten. Kleiner, anspruchsvoller Steig, dauert ca. 1-2 Stunden länger. Dort aber keine Einkehrmöglichkeit.