



# Norwegen Hardangervidda

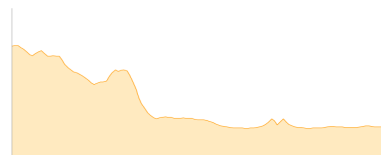
Typ:	<b>Strecke</b>	Gehzeit:	<b>39:46 Stunden</b>
Etappen:	<b>9</b>	Aufstieg:	<b>3638 Hm</b>
Länge:	<b>118.39 km</b>	Abstieg:	<b>3594 Hm</b>
Zeitraum:	.. - ..		

## Etappe 1

**Myrdal, 925m - Kjosfossen-Wasserfall -zu Fuß erreichbar- - Zelten am See, 765m**

Wandern - 90 Hm Aufstieg - 251 Hm Abstieg - **01:25** Stunden Gehzeit - 4.23 km Strecke

Kjosfossen - Wasserfall (zu Fuß erreichbar) 769m

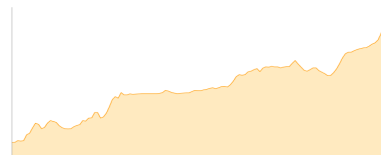


## Etappe 2

**Feuerstelle - Hallingskeid Turisthytte- DNT- selfservice - zelten, 1279m**

Wandern - 780 Hm Aufstieg - 266 Hm Abstieg - **05:45** Stunden Gehzeit - 16.71 km Strecke

Hallingskeid Turisthytte, DNT, selfservice 1092m



## Etappe 3

**zelten, 1293m - Nothütte Austdalsbua - Steinplatte zelten, 1169m**

Wandern - 248 Hm Aufstieg - 372 Hm Abstieg - **04:05** Stunden Gehzeit - 13.16 km Strecke

Nothütte Austdalsbua 1125m

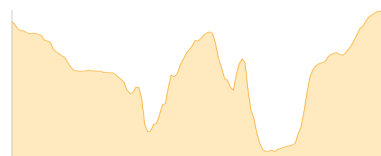


## Etappe 4

**Steinplatte Zelten, 1170m - Abbruchkante- Aussicht - zelten am Bach, 1185m**

Wandern - 772 Hm Aufstieg - 756 Hm Abstieg - **06:00** Stunden Gehzeit - 14.16 km Strecke

Abbruchkante, Aussicht 926m



## Etappe 5

**zelten am Bach, 1185m - Aussicht Voringfossen - zelten mit Aussicht, 1119m**

Wandern - 516 Hm Aufstieg - 582 Hm Abstieg - **04:40** Stunden Gehzeit - 12.17 km Strecke

Aussicht Voringfossen 706m



## Etappe 6

**Zelten mit Aussicht, 1122m - Steine zum Überqueren - Zelten am Gletscher, 1168m**

Wandern - 390 Hm Aufstieg - 345 Hm Abstieg - **04:55** Stunden Gehzeit - 15.69 km Strecke





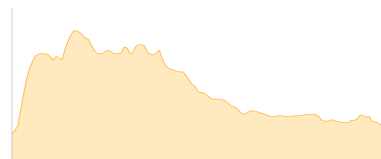
# Norwegen Hardangervidda

## Etappe 7

**Zelten am Gletscher, 1168m - Finsehytta - Zelten (Sturmmücken), 1223m**

Wandern - 459 Hm Aufstieg - 403 Hm Abstieg - **05:40** Stunden Gehzeit - 18.15 km Strecke

Finsehytta 1223m

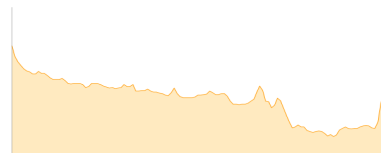


## Etappe 8

**Zelten (Sturmmücken), 1223m - Wasserfall - Zeltplatz, schwer zu finden, 1134m**

Wandern - 259 Hm Aufstieg - 349 Hm Abstieg - **05:05** Stunden Gehzeit - 17.23 km Strecke

Wasserfall Nedsta 1137m

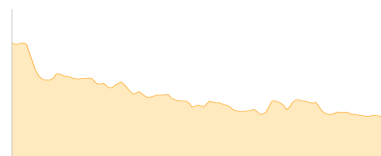


## Etappe 9

**Zeltplatz, schwer zu finden, 1134m - Haugastol Bahnhof**

Wandern - 124 Hm Aufstieg - 270 Hm Abstieg - **02:10** Stunden Gehzeit - 6.9 km Strecke

Haugastol Bahnhof 987m





# Norwegen Hardangervidda

## Mögliche Unterkünfte

Hallingskeid Turisthytte, DNT, selfservice 1092 m, AV: k.A., Dusche: k.A., Schlafplätze: -

Nothütte Austdalsbua 1125 m, AV: k.A., Dusche: k.A., Schlafplätze: -

Finsehytta 1223 m, AV: k.A., Dusche: k.A., Schlafplätze: -