



Zwieselbacher Rosskogel Südgrat 3 Tage Tour

Typ:
Etappen: **3**
Länge: **23.8 km**
Zeitraum: .. - ..


Gehzeit: **15:13 Stunden**
Aufstieg: **2480 Hm**
Abstieg: **1976 Hm**

Etappe 1

St- Sigmund im Sellrain - Pforzheimer Hütte

Wandern - 803 Hm Aufstieg - 9 Hm Abstieg - **03:35** Stunden Gehzeit - 7.19 km Strecke

St. Sigmund im Sellrain 1513m - Gleirschalm 1666m - Pforzheimer Hütte 2308m

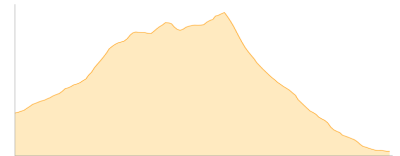


Etappe 2

Pforzheimer Hütte - Zwieselbacher Rosskogel - Schweinfurter Hütte

Hochalpin - 809 Hm Aufstieg - 1088 Hm Abstieg - **05:50** Stunden Gehzeit - 7.5 km Strecke

Pforzheimer Hütte 2308m - Gleirschjöchl 2751m - Gleirschner Rosskogel 2994m - Zwieselbacher Rosskogel 3081m - Schweinfurter Hütte 2028m

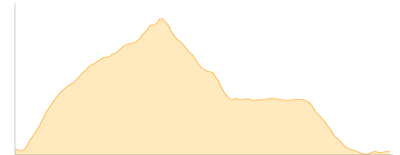


Etappe 3

Schweinfurter Hütte - Finstertaler Schartenkogel - Kühtai

Wandern - 868 Hm Aufstieg - 879 Hm Abstieg - **05:45** Stunden Gehzeit - 9.11 km Strecke

Schweinfurter Hütte 2028m - Finstertaler Scharte 2777m - Finstertaler Schartenkogel 2855m - Kühtai 2017m





Zwieselbacker Roskogel Südgrat 3 Tage Tour

Mögliche Unterkünfte

Gleirschalm 1666 m, AV: k.A., Dusche: k.A., mobil: +43 664 3254697, Schlafplätze: -

Pforzheimer Hütte 2308 m, DAV, Dusche: ja, Tel: +43 5236 521, mobil: +43 664 2501301, Schlafplätze: 68

Schweinfurter Hütte 2028 m, DAV, Dusche: ja, Tel: +43 5255 50029, mobil: +43 664 9257659, Schlafplätze: 52