



Schlern Rosengarten #2

Typ: **Hufeisen**
Etappen: **5**
Länge: **45.1 km**
Zeitraum: **00.00.0000 - 00.00.0000**

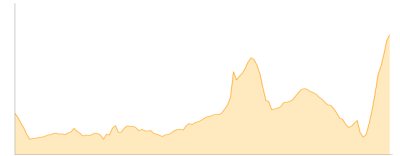
Gehzeit: **27:30 Stunden**
Aufstieg: **3178 Hm**
Abstieg: **4293 Hm**

Etappe 1

Kölner Hütte - Rotwandhütte - Gartlhütte

Wandern - 877 Hm Aufstieg - 588 Hm Abstieg - **08:05** Stunden Gehzeit - 11.39 km Strecke

Kölner Hütte 2337m - Rotwandhütte 2283m - Gartlhütte 2621m

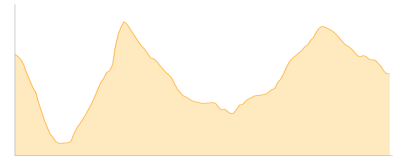


Etappe 2

Gartlhütte - Rifugio d- Antermoia

Wandern - 857 Hm Aufstieg - 934 Hm Abstieg - **05:40** Stunden Gehzeit - 7.62 km Strecke

Gartlhütte 2621m - Rifugio Antermoia 2497m



Etappe 3

Rifugio d. Antermoia - Plattkofelhütte

Wandern - 519 Hm Aufstieg - 739 Hm Abstieg - **04:15** Stunden Gehzeit - 8.24 km Strecke

Rifugio Antermoia 2497m - Plattkofelhütte 2300m



Etappe 4

Plattkofelhütte - Schlernhaus

Wandern - 740 Hm Aufstieg - 595 Hm Abstieg - **05:15** Stunden Gehzeit - 11.9 km Strecke

Plattkofelhütte 2300m - Schlernhaus 2457m

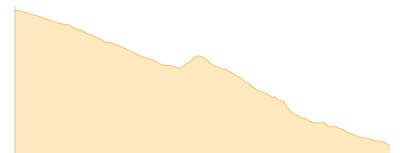


Etappe 5

Schlernhaus - Weisslahnbad

Wandern - 185 Hm Aufstieg - 1437 Hm Abstieg - **04:15** Stunden Gehzeit - 5.94 km Strecke

Schlernhaus 2457m - Weisslahnbad 1200m





Schlern Rosengarten #2

Mögliche Unterkünfte

Kölner Hütte 2337 m, CAI, Dusche: k.A., Tel: +39 0471 612033, mobil: +39 0335 6563512, Schlafplätze: 60

Rotwandhütte 2283 m, SAT, Dusche: k.A., Schlafplätze: 62

Garthütte 2621 m, privat, Dusche: k.A., Schlafplätze: -

Rifugio Antermoia 2497 m, AV: k.A., Dusche: k.A., Schlafplätze: -

Plattkofelhütte 2300 m, AV: k.A., Dusche: k.A., Schlafplätze: -

Schlernhaus 2457 m, CAI, Dusche: k.A., Schlafplätze: -

Persönliche Anmerkungen

Sommer 2018