



Dolomiten 2018

Typ: **Strecke**
Etappen: **5**
Länge: **46.57 km**
Zeitraum: .. - ..

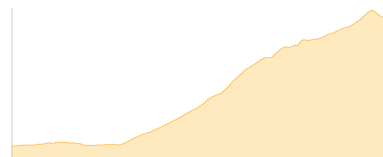
Gehzeit: **24:02 Stunden**
Aufstieg: **3298 Hm**
Abstieg: **3566 Hm**

Etappe 1

Pragser Wildsee - Seekofelhütte

Wandern - 971 Hm Aufstieg - 133 Hm Abstieg - **04:15** Stunden Gehzeit - 5.82 km Strecke

Pragser Wildsee 1494m - Seekofelhütte 2327m



Etappe 2

Seekofelhütte - Faneshütte

Wandern - 772 Hm Aufstieg - 1038 Hm Abstieg - **06:15** Stunden Gehzeit - 12.9 km Strecke

Seekofelhütte 2327m - Faneshütte 2060m

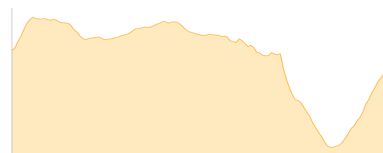


Etappe 3

Faneshütte - Scotonihütte

Wandern - 491 Hm Aufstieg - 555 Hm Abstieg - **04:00** Stunden Gehzeit - 9.49 km Strecke

Faneshütte 2060m - Scotonihütte 2040m

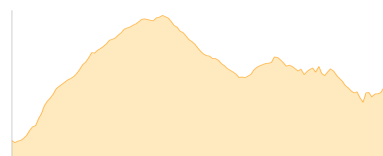


Etappe 4

Scotonihütte - Rifugio Pomedes

Wandern - 1013 Hm Aufstieg - 740 Hm Abstieg - **06:10** Stunden Gehzeit - 10.51 km Strecke

Scotonihütte 2040m - Rifugio Pomedes 2203m



Etappe 5

Rifugio Pomedes - Cortina d Ampezzo

Wandern - 51 Hm Aufstieg - 1100 Hm Abstieg - **03:25** Stunden Gehzeit - 7.85 km Strecke

Rifugio Pomedes 2203m - Cortina d Ampezzo 1220m





Dolomiten 2018

Mögliche Unterkünfte

Seekofelhütte 2327 m, AV: k.A., Dusche: k.A., Tel: +39 0436 4467, Schlafplätze: 42

Faneshütte 2060 m, privat, Dusche: ja, Tel: +39 0474 501 097, Schlafplätze: 100

Scotonihütte 2040 m, AV: k.A., Dusche: k.A., Tel: +39 0471 847330, Schlafplätze: -

Rifugio Pomedes 2203 m, AV: k.A., Dusche: k.A., Tel: +39 0436 862061, Schlafplätze: -