



Karnischer Höhenweg

Typ: **Strecke**
Etappen: **5**
Länge: **69 km**
Zeitraum: .. - ..

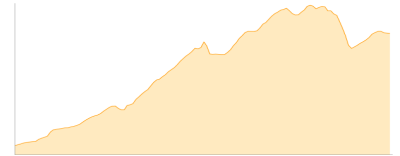
Gehzeit: **38:38 Stunden**
Aufstieg: **5666 Hm**
Abstieg: **5565 Hm**

Etappe 1

Plöckenpass - Wolayerseehütte

Wandern - 1509 Hm Aufstieg - 621 Hm Abstieg - **08:00** Stunden Gehzeit - 13.51 km Strecke

Plöckenpass 1072m - Wolayerseehütte 1967m

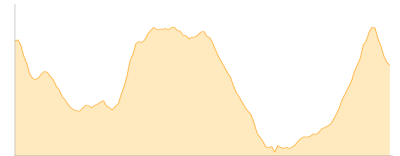


Etappe 2

Wolayerseehütte - Hochweißsteinhaus

Wandern - 1021 Hm Aufstieg - 1127 Hm Abstieg - **07:25** Stunden Gehzeit - 14.29 km Strecke

Wolayerseehütte 1967m - Hochweißsteinhaus 1868m

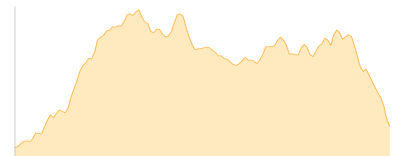


Etappe 3

Hochweißsteinhaus - Porzehütte

Wandern - 1315 Hm Aufstieg - 1233 Hm Abstieg - **08:50** Stunden Gehzeit - 15.86 km Strecke

Hochweißsteinhaus 1868m - Porzehütte 1930m

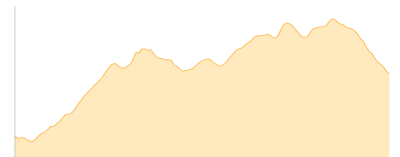


Etappe 4

Porzehütte - Obstansersee-Hütte

Wandern - 1138 Hm Aufstieg - 767 Hm Abstieg - **06:40** Stunden Gehzeit - 10.76 km Strecke

Porzehütte 1930m - Obstansersee-Hütte 2300m



Etappe 5

Obstansersee-Hütte - Sillianer Hütte

Wandern - 683 Hm Aufstieg - 1817 Hm Abstieg - **07:45** Stunden Gehzeit - 14.58 km Strecke

Obstansersee-Hütte 2300m - Sillianer Hütte 2447m





Karnischer Höhenweg

Mögliche Unterkünfte

Wolayerseehütte 1967 m, ÖAV, Dusche: ja, Tel: +43 720 346141, Schlafplätze: 64

Hochweißsteinhaus 1868 m, ÖAV, Dusche: ja, Tel: +43 676 7462886, Schlafplätze: 50

Porzehütte 1930 m, ÖAV, Dusche: ja, Tel: +43 664 4038929, mobil: +43 664 3256452, Schlafplätze: 64

Obstansersee-Hütte 2300 m, ÖAV, Dusche: ja, Tel: +43 4848 5422, mobil: +43 664 1618723, Schlafplätze: 62

Sillianer Hütte 2447 m, ÖAV, Dusche: ja, Tel: +43 664 5323802, Schlafplätze: 61