



# Tour Hafnergruppe 2018

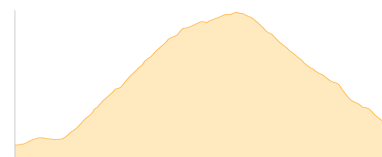
Typ:	<b>Hufeisen</b>	Gehzeit:	<b>37:25 Stunden</b>
Etappen:	<b>8</b>	Aufstieg:	<b>5414 Hm</b>
Länge:	<b>65.29 km</b>	Abstieg:	<b>5579 Hm</b>
Zeitraum:	<b>.. - ..</b>		

## Etappe 1

### Königalm - Sticklerhütte

Wandern - 638 Hm Aufstieg - 555 Hm Abstieg - **04:00** Stunden Gehzeit - 6.09 km Strecke

Königalm 1677m - Sticklerhütte 1750m

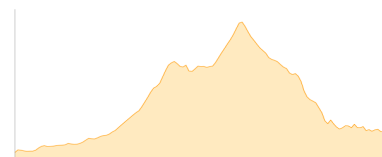


## Etappe 2

### Sticklerhütte zur Kölnbreinstüberl

Wandern - 1239 Hm Aufstieg - 1063 Hm Abstieg - **07:50** Stunden Gehzeit - 12.92 km Strecke

Sticklerhütte 1750m



## Etappe 3

### Kattowitzer Hütte

Wandern - 621 Hm Aufstieg - 237 Hm Abstieg - **03:20** Stunden Gehzeit - 5.92 km Strecke

Kattowitzer Hütte 2320m

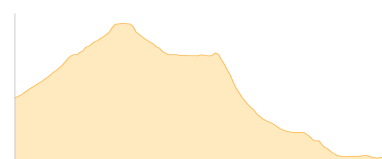


## Etappe 4

### Kattowitzer Hütte - Großer Hafner - Rotgüldenseehütte

Hochalpin - 769 Hm Aufstieg - 1329 Hm Abstieg - **06:15** Stunden Gehzeit - 8.22 km Strecke

Kattowitzer Hütte 2320m - Großer Hafner 3076m - Rotgüldenseehütte 1740m

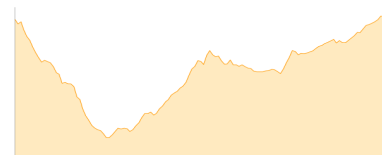


## Etappe 5

### Rotgüldenseehütte - Sticklerhütte

Wandern - 664 Hm Aufstieg - 663 Hm Abstieg - **04:45** Stunden Gehzeit - 9.93 km Strecke

Rotgüldenseehütte 1740m - Sticklerhütte 1750m

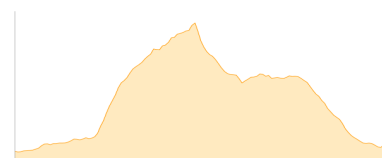


## Etappe 6

### Sticklerhütte - Tappenkarseehütte

Wandern - 862 Hm Aufstieg - 794 Hm Abstieg - **05:55** Stunden Gehzeit - 11.66 km Strecke

Sticklerhütte 1750m - Tappenkarseehütte 1820m





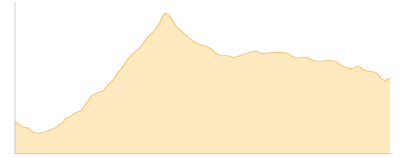
# Tour Hafnergruppe 2018

## Etappe 7

### Tappenkarseehütte - Franz-Fischer-Hütte

Wandern - 541 Hm Aufstieg - 366 Hm Abstieg - **03:15** Stunden Gehzeit - 5.57 km Strecke

Tappenkarseehütte 1820m - Franz-Fischer-Hütte 2020m



## Etappe 8

### Franz-Fischer-Hütte - Schliereralm

Wandern - 80 Hm Aufstieg - 572 Hm Abstieg - **02:05** Stunden Gehzeit - 5 km Strecke

Franz-Fischer-Hütte 2020m - Schliereralm 1509m





## Tour Hafnergruppe 2018

### Mögliche Unterkünfte

Königalm 1677 m, AV: k.A., Dusche: k.A., Schlafplätze: -

Sticklerhütte 1750 m, ÖAV, Dusche: k.A., Tel: +43 6479 349, mobil: +43 650 4143540, Schlafplätze: 59

Kattowitz Hütte 2320 m, DAV, Dusche: k.A., Tel: +43 664 9148021, Schlafplätze: 56

Rotgüldenseehütte 1740 m, ÖAV, Dusche: k.A., Tel: +43 6479 348, Schlafplätze: 50

Tappenkarseehütte 1820 m, ÖAV, Dusche: k.A., Tel: +43 6418 308, mobil: +43 664 5793178, Schlafplätze: 55

Franz-Fischer-Hütte 2020 m, ÖAV, Dusche: k.A., Tel: +43 512 59547, Schlafplätze: 50