



# 2018 Chiemgau-Runde

Typ: **Rundtour**  
Etappen: **4**  
Länge: **39.21 km**  
Zeitraum: **25.07.2018 - 28.07.2018**

Gehzeit: **19:47 Stunden**  
Aufstieg: **2460 Hm**  
Abstieg: **3295 Hm**

## **Etappe 1** 25.07.2018 Mittwoch

### **Kampenwandhaus - Weitlahnerkopf - Roßalm - Priener Hütte**

Wandern - 766 Hm Aufstieg - 831 Hm Abstieg - **05:20** Stunden Gehzeit - 8.86 km Strecke

Kampenwandhaus 1467m - Weitlahnerkopf 1615m - Roßalm 1640m - Priener Hütte 1410m

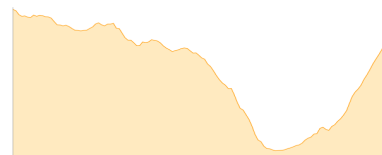


## **Etappe 2** 26.07.2018 Donnerstag

### **Priener Hütte - Wandberghütte - Spitzsteinhaus**

Wandern - 698 Hm Aufstieg - 831 Hm Abstieg - **05:25** Stunden Gehzeit - 11.47 km Strecke

Priener Hütte 1410m - Wandberghütte 1350m - Spitzsteinhaus 1252m

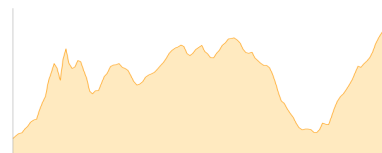


## **Etappe 3** 27.07.2018 Freitag

### **Spitzsteinhaus - Hochrieshaus**

Wandern - 883 Hm Aufstieg - 596 Hm Abstieg - **05:20** Stunden Gehzeit - 9.26 km Strecke

Spitzsteinhaus 1252m - Hochrieshaus 1566m

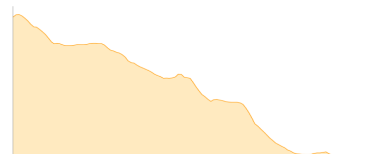


## **Etappe 4** 28.07.2018 Samstag

### **Hochries - Hofalm - Hohenaschau - Aschau**

Wandern - 113 Hm Aufstieg - 1037 Hm Abstieg - **03:45** Stunden Gehzeit - 9.62 km Strecke

Hochries 1567m - Hofalm 960m - Hohenaschau 643m - Aschau 604m





## 2018 Chiemgau-Runde

### Mögliche Unterkünfte

Kampenwandhaus 1467 m, AV: k.A., Dusche: k.A., Schlafplätze: -

Roßalm 1640 m, AV: k.A., Dusche: k.A., Schlafplätze: -

Priener Hütte 1410 m, DAV, Dusche: ja, Tel: +49 171 1957509, Schlafplätze: 105

Wandberghütte 1350 m, privat, Dusche: k.A., mobil: +43 664 4321770, Schlafplätze: -

Spitzsteinhaus 1252 m, DAV, Dusche: k.A., Tel: +43 5373 8330, Schlafplätze: 70

Hochrieshaus 1566 m, DAV, Dusche: ja, Tel: +49 8032 8210, Schlafplätze: 40

Hofalm 960 m, AV: k.A., Dusche: k.A., Schlafplätze: -