



## nach Gaino

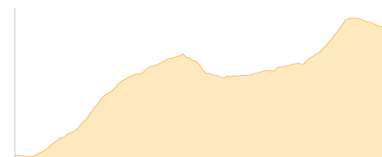
Typ:	<b>Strecke</b>	Gehzeit:	<b>99:41 Stunden</b>
Etappen:	<b>13</b>	Aufstieg:	<b>14389 Hm</b>
Länge:	<b>192.35 km</b>	Abstieg:	<b>13600 Hm</b>
Zeitraum:	<b>00.00.0000 - 00.00.0000</b>		

### Etappe 1

#### Schlanders - Berggasthaus Stallwies

Wandern - 1611 Hm Aufstieg - 424 Hm Abstieg - **08:20** Stunden Gehzeit - 15.9 km Strecke

Schlanders 740m - Berggasthaus Stallwies 1935m



### Etappe 2

#### Berggasthaus Stallwies - Marteller Hütte

Wandern - 1293 Hm Aufstieg - 673 Hm Abstieg - **07:20** Stunden Gehzeit - 13.61 km Strecke

Berggasthaus Stallwies 1935m - Marteller Hütte 2610m



### Etappe 3

#### Marteller Hütte - Peio

Wandern - 650 Hm Aufstieg - 1651 Hm Abstieg - **07:30** Stunden Gehzeit - 16.25 km Strecke

Marteller Hütte 2610m - Peio 1555m



### Etappe 4

#### Peio - Rifugio Angelino Bozzi

Wandern - 1253 Hm Aufstieg - 348 Hm Abstieg - **06:30** Stunden Gehzeit - 12.66 km Strecke

Peio 1555m - Rifugio Angelino Bozzi 2478m



### Etappe 5

#### Rifugio Angelino Bozzi - Temü

Wandern - 150 Hm Aufstieg - 1459 Hm Abstieg - **05:20** Stunden Gehzeit - 14.54 km Strecke

Rifugio Angelino Bozzi 2478m - Temü 1122m



### Etappe 6

#### Temü - Malga Lavedole - Rifugio Giuseppe Garibaldi

Wandern - 1494 Hm Aufstieg - 95 Hm Abstieg - **07:00** Stunden Gehzeit - 13.59 km Strecke

Temü 1122m - Malga Lavedole 2048m - Rifugio Giuseppe Garibaldi 2550m





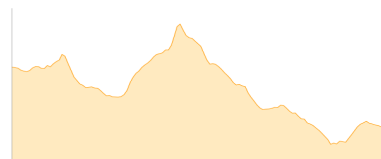
## nach Gaino

### Etappe 7

#### Rifugio Giuseppe Garibaldi - Rifugio Baitone - Rifugio Serafino Gnutti

Wandern - 800 Hm Aufstieg - 1171 Hm Abstieg - **06:25** Stunden Gehzeit - 11.32 km Strecke

Rifugio Giuseppe Garibaldi 2550m - Rifugio Baitone 2281m - Rifugio Serafino Gnutti 2166m

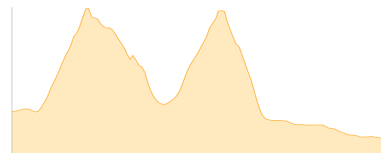


### Etappe 8

#### Rifugio Serafino Gnutti - Rifugio Citta di Lissone

Wandern - 1257 Hm Aufstieg - 1445 Hm Abstieg - **08:40** Stunden Gehzeit - 12.37 km Strecke

Rifugio Serafino Gnutti 2166m - Rifugio Citta di Lissone 2020m

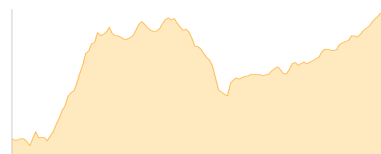


### Etappe 9

#### Rifugio Citta di Lissone - Rifugio Maria e Franco Lomini

Wandern - 1319 Hm Aufstieg - 747 Hm Abstieg - **07:05** Stunden Gehzeit - 9.54 km Strecke

Rifugio Citta di Lissone 2020m - Rifugio Maria e Franco Lomini 2574m



### Etappe 10

#### Rifugio Maria e Franco Lomini - Rifugio Tita Secchi

Wandern - 631 Hm Aufstieg - 837 Hm Abstieg - **05:05** Stunden Gehzeit - 10.3 km Strecke

Rifugio Maria e Franco Lomini 2574m - Rifugio Tita Secchi 2367m



### Etappe 11

#### Rifugio Tita Secchi - Hotel Locanda Bonardi

Wandern - 1090 Hm Aufstieg - 1710 Hm Abstieg - **09:35** Stunden Gehzeit - 20.37 km Strecke

Rifugio Tita Secchi 2367m - Hotel Locanda Bonardi 1733m



### Etappe 12

#### Hotel Locanda Bonardi - Rifugio Monte Stino

Wandern - 1491 Hm Aufstieg - 1842 Hm Abstieg - **11:35** Stunden Gehzeit - 23.28 km Strecke

Hotel Locanda Bonardi 1733m - Rifugio Monte Stino 1416m



### Etappe 13

#### Rifugio Monte Stino - M.Pizzocolo

Wandern - 1350 Hm Aufstieg - 1198 Hm Abstieg - **09:15** Stunden Gehzeit - 18.61 km Strecke

Rifugio Monte Stino 1416m





## nach Gaiño

### Mögliche Unterkünfte

Berggasthaus Stallwies 1935 m, AV: k.A., Dusche: k.A., Tel: +39 0473 744552, Schlafplätze: -

Marteller Hütte 2610 m, AV: ja, Dusche: k.A., Tel: +39 0473 744790, mobil: +39 335 5687235, Schlafplätze: 59

Rifugio Angelino Bozzi 2478 m, CAI, Dusche: k.A., Tel: +39 0364 900152, mobil: +39 349 4924391, Schlafplätze: 24

Malga Lavedole 2048 m, AV: k.A., Dusche: k.A., Schlafplätze: -

Rifugio Giuseppe Garibaldi 2550 m, CAI, Dusche: k.A., Tel: +39 364 906209, mobil: +39 339 5236327, +39 364 94436, Schlafplätze: 98

Rifugio Baitone 2281 m, privat, Dusche: k.A., Tel: +39 0364 779760, mobil: +39 335 8166047, Schlafplätze: 98

Rifugio Serafino Gnutti 2166 m, CAI, Dusche: ja, Tel: +39 364 722 41, mobil: +39 339 7477766, Schlafplätze: 34

Rifugio Citta di Lissone 2020 m, CAI, Dusche: k.A., Tel: +39 0364 638296, mobil: +39 347 1578024, Schlafplätze: 70

Rifugio Maria e Franco Lomini 2574 m, CAI, Dusche: k.A., Tel: +39 030 83333, mobil: +39 364 634372, Schlafplätze: -

Rifugio Tita Secchi 2367 m, CAI, Dusche: ja, Tel: +39 365 903001, mobil: +39 337 441650, +39 338 7864389, Schlafplätze: 60

Hotel Locanda Bonardi 1733 m, AV: k.A., Dusche: k.A., Schlafplätze: -

Rifugio Monte Stino 1416 m, AV: k.A., Dusche: k.A., Schlafplätze: -