



# Große Hintersteiner Runde

Typ: **Rundtour**  
Etappen: **5**  
Länge: **61.69 km**  
Zeitraum: .. - ..

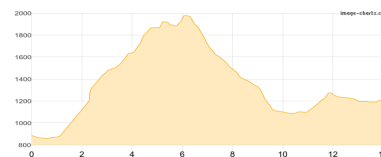
Gehzeit: **36:59 Stunden**  
Aufstieg: **5472 Hm**  
Abstieg: **5458 Hm**

## Etappe 1

### Auf der Höh - Breitenberg Nordgipfel - Heubatspitze - Michael-Schuster-Hütte

Wandern - 1398 Hm Aufstieg - 1090 Hm Abstieg - **08:45** Stunden Gehzeit - 14 km Strecke

Auf der Höh 881m - Älpe-Alpe 1308m - Breitenberg Nordgipfel 1893m - Heubatspitze 2008m -  
Straußbergalpe 1224m - Michael-Schuster-Hütte 1185m

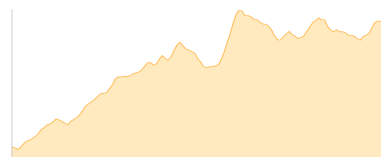


## Etappe 2

### Michael-Schuster-Hütte - Gerenkopf - Sonnenkopf - Entsenkopf - Gaisfuß - Edmund-Probst-Haus

Wandern - 1437 Hm Aufstieg - 705 Hm Abstieg - **07:45** Stunden Gehzeit - 12.16 km Strecke

Michael-Schuster-Hütte 1185m - Sonnenkopf 1712m - Entsenkopf 2043m - Gaisfuß 1981m -  
Edmund-Probst-Haus 1930m



## Etappe 3

### Edmund-Probst-Haus - Prinz-Luitpold-Haus

Wandern - 844 Hm Aufstieg - 943 Hm Abstieg - **06:05** Stunden Gehzeit - 10.91 km Strecke

Edmund-Probst-Haus 1930m - Laufbacher Eck 2178m - Prinz-Luitpold-Haus 1846m

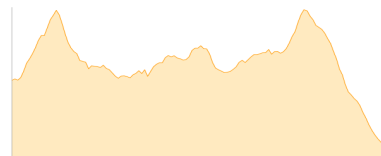


## Etappe 4

### Prinz-Luitpold-Haus - Willersalpe

Wandern - 1144 Hm Aufstieg - 1504 Hm Abstieg - **08:45** Stunden Gehzeit - 15.42 km Strecke

Prinz-Luitpold-Haus 1846m - Willersalpe 1456m



## Etappe 5

### Willersalpe - Zipfelsalpe - Auf der Höh

Wandern - 649 Hm Aufstieg - 1216 Hm Abstieg - **05:45** Stunden Gehzeit - 9.21 km Strecke

Willersalpe 1456m - Zipfelsalpe 1526m - Auf der Höh 881m





# Große Hintersteiner Runde

## Mögliche Unterkünfte

Straußbergalpe 1224 m, AV: k.A., Dusche: k.A., Schlafplätze: -

Michael-Schuster-Hütte 1185 m, AV: k.A., Dusche: k.A., Schlafplätze: 12

Edmund-Probst-Haus 1930 m, DAV, Dusche: ja, Tel: +49 8322 4795, Schlafplätze: 125

Prinz-Luitpold-Haus 1846 m, DAV, Dusche: ja, Tel: +49 08322 700154, Schlafplätze: 172

Willersalpe 1456 m, AV: k.A., Dusche: k.A., Schlafplätze: 20

Zipfelsalpe 1526 m, AV: k.A., Dusche: k.A., Schlafplätze: -

## Persönliche Anmerkungen

Die Etappe 1 lässt sich abkürzen, indem man die Breitenberg-Überschreitung auslässt und stattdessen über das Imberger Horn zur Michael-Schuster-Hütte geht. Dann am besten auf dem Parkplatz Sägewerk parken.