



Italy 2.0

Typ: **Rundtour**
Etappen: **4**
Länge: **49.61 km**
Zeitraum: **.. - ..**

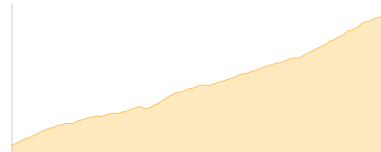
Gehzeit: **25:37 Stunden**
Aufstieg: **3527 Hm**
Abstieg: **3526 Hm**

Etappe 1

Dornau - Gamshütte -T-

Wandern - 978 Hm Aufstieg - 42 Hm Abstieg - **04:00** Stunden Gehzeit - 4.86 km Strecke

Dornau 972m - Gamshütte [T] 1921m

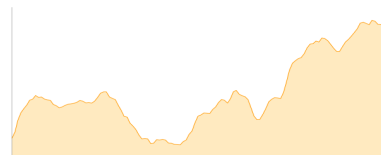


Etappe 2

Gamshütte -T- - Friesenberghaus

Wandern - 1364 Hm Aufstieg - 796 Hm Abstieg - **08:00** Stunden Gehzeit - 14.72 km Strecke

Gamshütte [T] 1921m - Friesenberghaus 2498m

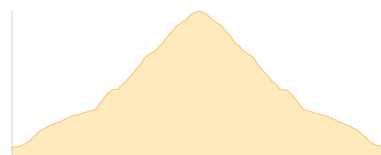


Etappe 3

Friesenberghaus - Hoher Riffler -Tux- - Friesenberghaus

Hochalpin - 727 Hm Aufstieg - 727 Hm Abstieg - **04:25** Stunden Gehzeit - 4.62 km Strecke

Friesenberghaus 2498m - Hoher Riffler (Tux) 3231m - Friesenberghaus 2498m



Etappe 4

Friesenberghaus - Dominikushütte - Breitlahner - Ginzling - Dornau

Wandern - 458 Hm Aufstieg - 1961 Hm Abstieg - **09:10** Stunden Gehzeit - 25.41 km Strecke

Friesenberghaus 2498m - Dominikushütte 1805m - Breitlahner 1256m - Ginzling 985m - Dornau 972m





Italy 2.0

Mögliche Unterkünfte

Gamshütte [T] 1921 m, DAV, Dusche: nein, Tel: +43 676 3437741, Schlafplätze: 38

Friesenberghaus 2498 m, DAV, Dusche: ja, Tel: +43 676 7497550, Schlafplätze: 56

Dominikushütte 1805 m, privat, Dusche: ja, Tel: +43 5286 5216, Schlafplätze: 31

Breitlahner 1256 m, privat, Dusche: ja, Tel: +43 5286 5212, mobil: +43 650 395 2992, Schlafplätze: 50