



Stubaitaler Runde

Typ: **Hufeisen**
Etappen: **5**
Länge: **39.26 km**
Zeitraum: **00.00.0000 - 00.00.0000**

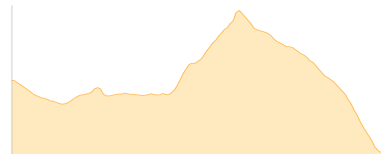
Gehzeit: **21:21 Stunden**
Aufstieg: **2736 Hm**
Abstieg: **3625 Hm**

Etappe 1

Gaga 08 Kühtai - Dreiseenlift Bergstation - Finstertaler Scharte - Schweinfurter Hütte

Wandern - 586 Hm Aufstieg - 962 Hm Abstieg - **04:55** Stunden Gehzeit - 8.38 km Strecke

Dreiseenlift Bergstation 2386m - Finstertaler Scharte 2777m - Schweinfurter Hütte 2028m

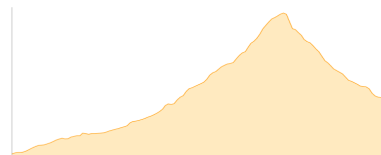


Etappe 2

Gaga 09 Schweinfurter Hütte - Zwieselbachjoch - Winnebachseehütte

Wandern - 865 Hm Aufstieg - 532 Hm Abstieg - **05:15** Stunden Gehzeit - 10.1 km Strecke

Schweinfurter Hütte 2028m - Zwieselbachjoch 2868m - Winnebachseehütte 2362m

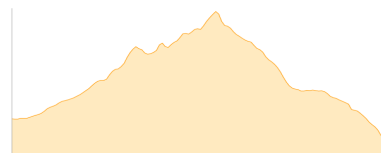


Etappe 3

Winnebachseehütte - Winnebachjoch - Westfalenhaus

Wandern - 494 Hm Aufstieg - 582 Hm Abstieg - **03:35** Stunden Gehzeit - 6.43 km Strecke

Winnebachseehütte 2362m - Winnebachjoch 2781m - Westfalenhaus 2273m

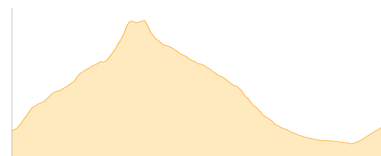


Etappe 4

Westfalenhaus - Zischgenscharte - Schöntalspitze - Pforzheimer Hütte

Hochalpin - 784 Hm Aufstieg - 749 Hm Abstieg - **05:00** Stunden Gehzeit - 7.19 km Strecke

Westfalenhaus 2273m - Zischgenscharte 2934m - Schöntalspitze 3002m - Pforzheimer Hütte 2308m



Etappe 5

Pforzheimer Hütte - St. Sigmund im Sellrain

Wandern - 7 Hm Aufstieg - 800 Hm Abstieg - **02:35** Stunden Gehzeit - 7.16 km Strecke

Pforzheimer Hütte 2308m - St. Sigmund im Sellrain 1513m





Stubaitaler Runde

Mögliche Unterkünfte

Schweinfurter Hütte 2028 m, DAV, Dusche: ja, Tel: +43 5255 50029, mobil: +43 664 9257659, Schlafplätze: 52

Winnebachseehütte 2362 m, DAV, Dusche: ja, Tel: +43 5253 5197, Schlafplätze: 48

Westfalenhaus 2273 m, DAV, Dusche: ja, Tel: +43 664 7880875, Schlafplätze: 58

Pforzheimer Hütte 2308 m, DAV, Dusche: ja, Tel: +43 5236 521, mobil: +43 664 2501301, Schlafplätze: 68