



Berg HEIL 2018

Typ:
Etappen: **3**
Länge: **40.53 km**
Zeitraum: .. - ..


Gehzeit: **19:43 Stunden**
Aufstieg: **2588 Hm**
Abstieg: **2588 Hm**

Etappe 1

Pfronten-Steinach - Tiroler Stadl - Breitenberg - Ostlerhütte

Wandern - 953 Hm Aufstieg - 9 Hm Abstieg - **03:45** Stunden Gehzeit - 4.46 km Strecke

Pfronten-Steinach 850m - Tiroler Stadl 1270m - Breitenberg (Pfronten) 1838m - Ostlerhütte 1838m

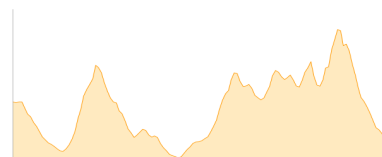


Etappe 2

Ostlerhütte - Bad Kissinger Hütte - Gimpelhaus

Wandern - 1025 Hm Aufstieg - 1182 Hm Abstieg - **07:00** Stunden Gehzeit - 10.04 km Strecke

Ostlerhütte 1838m - Bad Kissinger Hütte 1782m - Gimpelhaus 1659m

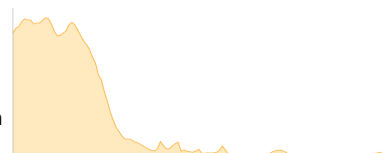


Etappe 3

Gimpelhaus - Schneetalalm - Lechaschauer Alm - Holz - Pfronten-Steinach

Wandern - 610 Hm Aufstieg - 1397 Hm Abstieg - **08:55** Stunden Gehzeit - 26.04 km Strecke

Gimpelhaus 1659m - Schneetalalm 1626m - Lechaschauer Alm 1658m - Holz 935m - Pfronten-Steinach 850m





Berg HEIL 2018

Mögliche Unterkünfte

Tiroler Stadl 1270 m, AV: k.A., Dusche: k.A., Schlafplätze: -

Ostlerhütte 1838 m, privat, Dusche: ja, Schlafplätze: 32

Bad Kissinger Hütte 1782 m, DAV, Dusche: ja, mobil: +43 676 3731166, Schlafplätze: 53

Gimpelhaus 1659 m, privat, Dusche: ja, Tel: +43 5675 8251, Schlafplätze: 220

Schneetalalm 1626 m, AV: k.A., Dusche: k.A., Schlafplätze: -

Lechaschauer Alm 1658 m, AV: k.A., Dusche: k.A., Schlafplätze: -