



Rätikon 4 Tagestour

Typ: **Rundtour**
Etappen: **4**
Länge: **48.81 km**
Zeitraum: .. - ..

Gehzeit: **28:01 Stunden**
Aufstieg: **4075 Hm**
Abstieg: **4149 Hm**

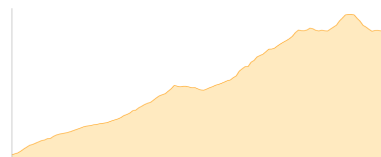
Etappe 1

Innertal - Untere Brüggele Alpe - Obere Brüggele Alpe - Fürkeleloch - ... - Mannheimer Hütte

Wandern - 2006 Hm Aufstieg - 418 Hm Abstieg - **09:05** Stunden Gehzeit - 12.78 km Strecke

Innertal 1061m - Untere Brüggele Alpe 1469m - Obere Brüggele Alpe 1704m - Fürkeleloch 1964m -

Oberzalimhütte 1889m - Mannheimer Hütte 2679m - Panüler Kopf 2859m - Mannheimer Hütte 2679m



Etappe 2

Mannheimer Hütte - Schesaplana - Totalphütte - Gamsluggen - Carschinahütte

Wandern - 1158 Hm Aufstieg - 1574 Hm Abstieg - **09:25** Stunden Gehzeit - 18.96 km Strecke

Mannheimer Hütte 2679m - Schesaplana 2965m - Totalphütte 2385m - Gamsluggen 2378m - Carschinahütte

2236m

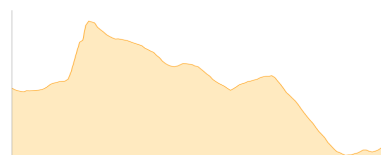


Etappe 3

Carschinahütte - Sulzfluh - Tilisunahütte - Lindauer Hütte

Wandern - 887 Hm Aufstieg - 1379 Hm Abstieg - **07:05** Stunden Gehzeit - 10.82 km Strecke

Carschinahütte 2236m - Sulzfluh 2817m - Tilisunahütte 2211m - Lindauer Hütte 1744m




Etappe 4

Lindauer Hütte - Latschau

Wandern - 24 Hm Aufstieg - 778 Hm Abstieg - **02:25** Stunden Gehzeit - 6.25 km Strecke

Lindauer Hütte 1744m - Latschau 989m





Rätikon 4 Tagestour

Mögliche Unterkünfte

Oberzalimhütte 1889 m, DAV, Dusche: ja, Tel: +43 664 1900691, mobil: +43 664 1900691, Schlafplätze: 42

Mannheimer Hütte 2679 m, DAV, Dusche: nein, Tel: +43 664 1900691, mobil: +43 664 1900691, Schlafplätze: 126

Totalphütte 2385 m, ÖAV, Dusche: ja, mobil: +43 664 2400260, Schlafplätze: 85

Carschinahütte 2236 m, SAC, Dusche: nein, Tel: +41 79 418 22 80, mobil: 076 311 18 70, Schlafplätze: 85

Tilisunahütte 2211 m, ÖAV, Dusche: ja, mobil: +43 664 1472 896, Schlafplätze: 122

Lindauer Hütte 1744 m, DAV, Dusche: ja, mobil: +43 664 5033456, Schlafplätze: 163