



# Mausiwandern

Typ: **Hufeisen**  
Etappen: **6**  
Länge: **38.78 km**  
Zeitraum: .. - ..

Gehzeit: **22:22 Stunden**  
Aufstieg: **3222 Hm**  
Abstieg: **3213 Hm**

## Etappe 1

### Ukanc - Koca pri Savici

Wandern - 146 Hm Aufstieg - 31 Hm Abstieg - **01:00** Stunden Gehzeit - 2.95 km Strecke

Ukanc 532m - Koca pri Savici 648m

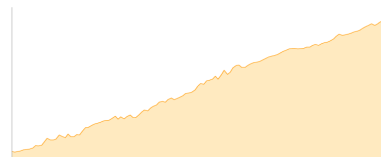


## Etappe 2

### Koca pri Savici - Dom na komni

Wandern - 1181 Hm Aufstieg - 322 Hm Abstieg - **05:15** Stunden Gehzeit - 5.59 km Strecke

Koca pri Savici 648m - Dom na komni 1520m



## Etappe 3

### Dom na komni - Zasavska koca na Prehodavcih

Wandern - 908 Hm Aufstieg - 358 Hm Abstieg - **05:20** Stunden Gehzeit - 11.87 km Strecke

Dom na komni 1520m - Zasavska koca na Prehodavcih 2071m

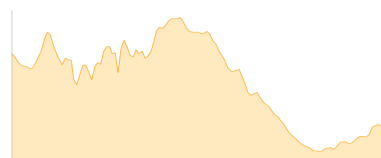


## Etappe 4

### Zasavska koca na Prehodavcih - Planini Vodnikova

Wandern - 853 Hm Aufstieg - 1079 Hm Abstieg - **05:55** Stunden Gehzeit - 7.58 km Strecke

Zasavska koca na Prehodavcih 2071m - Planini Vodnikova 1832m



## Etappe 5

### Planini Vodnikova - Planinska koca na Vojah

Wandern - 112 Hm Aufstieg - 1258 Hm Abstieg - **03:55** Stunden Gehzeit - 8 km Strecke

Planini Vodnikova 1832m - Planinska koca na Vojah 685m

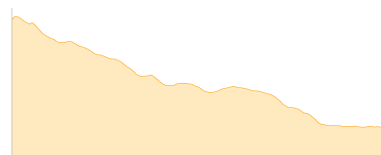


## Etappe 6

### Planinska koca na Vojah - Stara Fuzina

Wandern - 22 Hm Aufstieg - 165 Hm Abstieg - **00:55** Stunden Gehzeit - 2.8 km Strecke

Planinska koca na Vojah 685m - Stara Fuzina 542m





# Mausiwandern

## Mögliche Unterkünfte

Koca pri Savici 648 m, AV: k.A., Dusche: k.A., Schlafplätze: -

Dom na komni 1520 m, AV: k.A., Dusche: k.A., Schlafplätze: -

Zasavska koca na Prehodavcih 2071 m, AV: k.A., Dusche: k.A., Tel: +386 51 614 781, Schlafplätze: 63

Planini Vodnikova 1832 m, AV: k.A., Dusche: k.A., Tel: +386 4 828 03 04, Schlafplätze: 40

Planinska koca na Vojah 685 m, AV: k.A., Dusche: k.A., Schlafplätze: -