



Nebelhorn - Hochvogel

Typ: **Rundtour**
Etappen: **6**
Länge: **49.5 km**
Zeitraum: .. - ..

Gehzeit: **30:51 Stunden**
Aufstieg: **4620 Hm**
Abstieg: **4617 Hm**

Etappe 1

Talstation Nebelhornbahn - Edmund-Probst-Haus

Wandern - 1106 Hm Aufstieg - 18 Hm Abstieg - **04:40** Stunden Gehzeit - 7.11 km Strecke

Talstation Nebelhornbahn 823m - Edmund-Probst-Haus 1930m

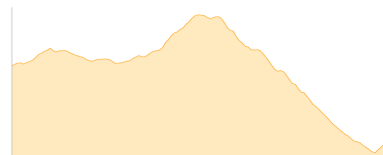


Etappe 2

Edmund-Probst-Haus - Großer Daumen - Schwarzenberghütte

Wandern - 589 Hm Aufstieg - 1097 Hm Abstieg - **05:20** Stunden Gehzeit - 9.53 km Strecke

Edmund-Probst-Haus 1930m - Großer Daumen 2280m - Schwarzenberghütte [BY] 1380m



Etappe 3

Schwarzenberghütte - Prinz-Luitpold-Haus

Wandern - 861 Hm Aufstieg - 452 Hm Abstieg - **04:50** Stunden Gehzeit - 8.25 km Strecke

Schwarzenberghütte [BY] 1380m - Prinz-Luitpold-Haus 1846m

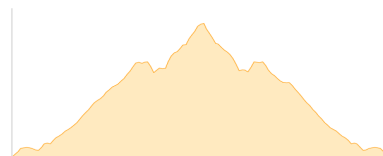


Etappe 4

Prinz-Luitpold-Haus - Kreuzspitze - Hochvogel - Prinz-Luitpold-Haus

Wandern - 913 Hm Aufstieg - 909 Hm Abstieg - **05:35** Stunden Gehzeit - 6.1 km Strecke

Prinz-Luitpold-Haus 1846m - Kreuzspitze [Allgäu] 2367m - Hochvogel 2592m - Prinz-Luitpold-Haus 1846m

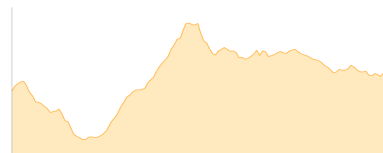


Etappe 5

Prinz-Luitpold-Haus - Laufbacher Eck - Edmund-Probst-Haus

Wandern - 942 Hm Aufstieg - 843 Hm Abstieg - **06:10** Stunden Gehzeit - 10.75 km Strecke

Prinz-Luitpold-Haus 1846m - Laufbacher Eck 2178m - Edmund-Probst-Haus 1930m



Etappe 6

Edmund-Probst-Haus - Östlicher Hüttenkopf

Wandern - 209 Hm Aufstieg - 1298 Hm Abstieg - **04:15** Stunden Gehzeit - 7.75 km Strecke

Edmund-Probst-Haus 1930m - Östlicher Hüttenkopf 1942m





Nebelhorn - Hochvogel

Mögliche Unterkünfte

Edmund-Probst-Haus 1930 m, DAV, Dusche: ja, Tel: +49 8322 4795, Schlafplätze: 125

Schwarzenberghütte [BY] 1380 m, DAV, Dusche: k.A., Schlafplätze: -

Prinz-Luitpold-Haus 1846 m, DAV, Dusche: ja, Tel: +49 08322 700154, Schlafplätze: 172