



alta badia 2

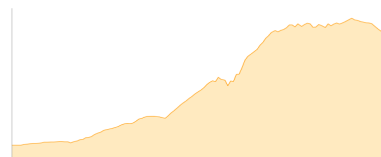
Typ:	Strecke	Gehzeit:	36:07 Stunden
Etappen:	5	Aufstieg:	5209 Hm
Länge:	54.78 km	Abstieg:	5953 Hm
Zeitraum:	00.00.0000 - 00.00.0000		

Etappe 1

Valparolapass - Lagazuoi - Rifugio Lagazuoi

Wandern - 758 Hm Aufstieg - 257 Hm Abstieg - **03:30** Stunden Gehzeit - 3.99 km Strecke

Valparolapass 2168m - Lagazuoi 2778m - Rifugio Lagazuoi 2750m

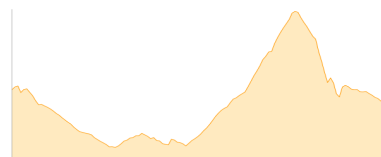


Etappe 2

Rifugio Lagazuoi - Tofana di Rozes - Rifugio Giussani

Hochalpin - 1327 Hm Aufstieg - 1424 Hm Abstieg - **08:40** Stunden Gehzeit - 11.49 km Strecke

Rifugio Lagazuoi 2750m - Tofana di Rozes 3225m - Rifugio Giussani 2580m



Etappe 3

Rifugio Giussani - Rifugio Fanes

Wandern - 952 Hm Aufstieg - 1462 Hm Abstieg - **07:35** Stunden Gehzeit - 11.89 km Strecke

Rifugio Giussani 2580m - Faneshütte 2060m

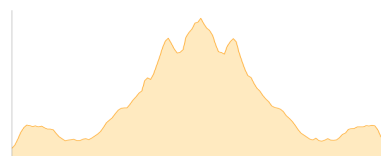


Etappe 4

Rifugio Fanes - Monte Vallon Bianco - Rifugio Fanes

Wandern - 1008 Hm Aufstieg - 1008 Hm Abstieg - **07:00** Stunden Gehzeit - 13 km Strecke

Faneshütte 2060m - Faneshütte 2060m



Etappe 5

Rifugio Fanes- Lavarella - La Villa

Hochalpin - 1164 Hm Aufstieg - 1802 Hm Abstieg - **09:15** Stunden Gehzeit - 14.42 km Strecke

Faneshütte 2060m - Lavarella 3055m - Stern 1416m





alta badia 2

Mögliche Unterkünfte

Valparolapass 2168 m, privat, Dusche: ja, Tel: +39 0436 866556, Schlafplätze: -

Rifugio Lagazuoi 2750 m, AV: k.A., Dusche: k.A., Tel: +39 0436 867303, mobil: +39 340 7195306, Schlafplätze: 74

Rifugio Giussani 2580 m, CAI, Dusche: k.A., Tel: +39 0436 5740, mobil: +39 335 6859430, Schlafplätze: -

Faneshütte 2060 m, privat, Dusche: ja, Tel: +39 0474 501 097, Schlafplätze: 100