



## Montafon 2

Typ: **Hufeisen**  
Etappen: **4**  
Länge: **56.79 km**  
Zeitraum: .. - ..

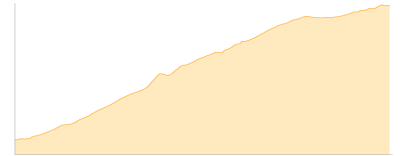
Gehzeit: **26:18 Stunden**  
Aufstieg: **3576 Hm**  
Abstieg: **3508 Hm**

### Etappe 1

#### Tag 1: Kapell - Wormser Hütte

Wandern - 474 Hm Aufstieg - 28 Hm Abstieg - **01:55** Stunden Gehzeit - 2.43 km Strecke

Kapell 1850m - Wormser Hütte 2305m



### Etappe 2

#### Tag 2: Wormser Hütte - Neue Heilbronner Hütte

Wandern - 1155 Hm Aufstieg - 1166 Hm Abstieg - **08:50** Stunden Gehzeit - 20.4 km Strecke

Wormser Hütte 2305m - Neue Heilbronner Hütte 2308m

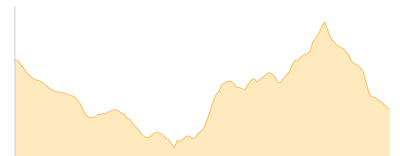


### Etappe 3

#### Neue Heilbronner Hütte - Zeinissee

Wandern - 1042 Hm Aufstieg - 1347 Hm Abstieg - **08:50** Stunden Gehzeit - 19.89 km Strecke

Neue Heilbronner Hütte 2308m - Zeinissee 1816m

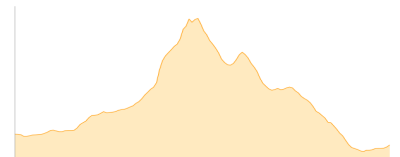


### Etappe 4

#### Bielerhöhe - Litznersattel - Saarbrücker Hütte - Madlenerhaus

Wandern - 905 Hm Aufstieg - 967 Hm Abstieg - **06:45** Stunden Gehzeit - 14.06 km Strecke

Bielerhöhe 2037m - Litznersattel 2737m - Saarbrücker Hütte 2538m - Madlenerhaus 1986m





## Montafon 2

### Mögliche Unterkünfte

Wormser Hütte 2305 m, DAV, Dusche: ja, mobil: +43 664 1320325, Schlafplätze: 64

Neue Heilbronner Hütte 2308 m, DAV, Dusche: ja, Tel: +43 5446 2954, mobil: +43 664 4158672, Schlafplätze: 108

Zeinissee 1816 m, AV: k.A., Dusche: k.A., Schlafplätze: -

Saarbrücker Hütte 2538 m, DAV, Dusche: ja, Tel: +43 5558 4235, Schlafplätze: 88

Madlenerhaus 1986 m, privat, Dusche: ja, mobil: +43 650 721 2010, Schlafplätze: 86