



Brandrundweg

Typ: **Rundtour**
Etappen: **4**
Länge: **51.83 km**
Zeitraum: .. - ..

Gehzeit: **30:35 Stunden**
Aufstieg: **4524 Hm**
Abstieg: **4520 Hm**

Etappe 1

Brand - Heinrich-Hueter-Hütte

Wandern - 1448 Hm Aufstieg - 731 Hm Abstieg - **07:40** Stunden Gehzeit - 10.97 km Strecke

Brand [V] 1036m - Heinrich-Hueter-Hütte 1766m

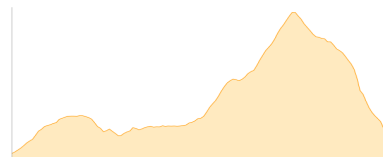


Etappe 2

Heinrich-Hueter-Hütte - Schesaplana - Schesaplanahütte

Wandern - 1524 Hm Aufstieg - 1361 Hm Abstieg - **09:30** Stunden Gehzeit - 13.37 km Strecke

Heinrich-Hueter-Hütte 1766m - Schesaplana 2965m - Schesaplanahütte 1908m

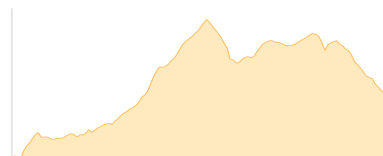


Etappe 3

Schesaplanahütte - Pfälzerhütte

Wandern - 702 Hm Aufstieg - 500 Hm Abstieg - **04:30** Stunden Gehzeit - 9.12 km Strecke

Schesaplanahütte 1908m - Pfälzerhütte 2108m

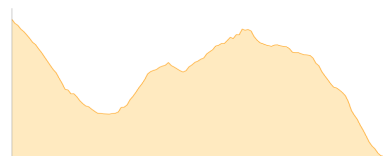


Etappe 4

Pfälzerhütte - Brand

Wandern - 850 Hm Aufstieg - 1928 Hm Abstieg - **09:00** Stunden Gehzeit - 18.37 km Strecke

Pfälzerhütte 2108m - Brand [V] 1036m





Brandrundweg

Mögliche Unterkünfte

Heinrich-Hueter-Hütte 1766 m, ÖAV, Dusche: ja, Tel: +43 5556 76570, Schlafplätze: 80

Schesaplanahütte 1908 m, SAC, Dusche: ja, Tel: +41 81 3251163, Schlafplätze: 85

Pfälzerhütte 2108 m, LAV, Dusche: k.A., Tel: +423 263 36 79, Schlafplätze: 62