



GELAS Rundtour

Typ: **Rundtour**
Etappen: **4**
Länge: **23.75 km**
Zeitraum: .. - ..


Gehzeit: **16:54 Stunden**
Aufstieg: **2615 Hm**
Abstieg: **2614 Hm**

Etappe 1

Refuge de la Madone de Fenestre - Rifugio Soria Ellena

Wandern - 622 Hm Aufstieg - 698 Hm Abstieg - **04:15** Stunden Gehzeit - 6.48 km Strecke

Refuge de la Madone de Fenestre 1905m - Rifugio Soria Ellena 1840m




Etappe 2

Rifugio Soria Ellena - Rifugio Pagari

Wandern - 1290 Hm Aufstieg - 499 Hm Abstieg - **06:20** Stunden Gehzeit - 8.34 km Strecke

Rifugio Soria Ellena 1840m - Rifugio Pagari 2622m

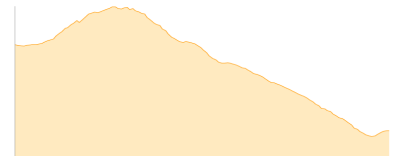


Etappe 3

Rifugio Pagari - Refuge de Nice

Wandern - 245 Hm Aufstieg - 645 Hm Abstieg - **02:30** Stunden Gehzeit - 3.23 km Strecke

Rifugio Pagari 2622m - Refuge de Nice 2232m

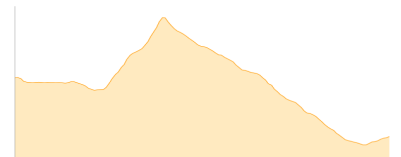


Etappe 4

Refuge de Nice - Refuge de la Madone de Fenestre

Wandern - 458 Hm Aufstieg - 772 Hm Abstieg - **03:45** Stunden Gehzeit - 5.71 km Strecke

Refuge de Nice 2232m - Refuge de la Madone de Fenestre 1905m





GELAS Rundtour

Mögliche Unterkünfte

Refuge de la Madone de Fenestre 1905 m, AV: k.A., Dusche: k.A., Schlafplätze: -

Rifugio Soria Ellena 1840 m, AV: k.A., Dusche: k.A., Schlafplätze: -

Rifugio Pagari 2622 m, AV: k.A., Dusche: k.A., Schlafplätze: -

Refuge de Nice 2232 m, AV: k.A., Dusche: k.A., Schlafplätze: -