



Heilbronner Höhenweg 2019

Typ: **Hufeisen**
Etappen: **4**
Länge: **33.57 km**
Zeitraum: .. - ..

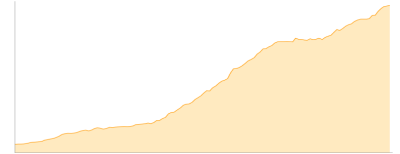
Gehzeit: **21:20 Stunden**
Aufstieg: **3207 Hm**
Abstieg: **3199 Hm**

Etappe 1

Eschbach - Enzianhütte [BY] - Rappenseehütte

Wandern - 1209 Hm Aufstieg - 104 Hm Abstieg - **05:15** Stunden Gehzeit - 7.78 km Strecke

Alpe Eschbach 967m - Enzianhütte [BY] 1804m - Rappenseehütte 2091m

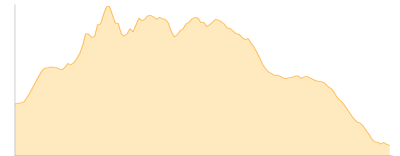


Etappe 2

Rappenseehütte - Große Steinscharte - Hohes Licht - Steinschartenkopf - ... - Kemptner Hütte

Wandern - 979 Hm Aufstieg - 1200 Hm Abstieg - **07:05** Stunden Gehzeit - 11.33 km Strecke

Rappenseehütte 2091m - Große Steinscharte 2262m - Hohes Licht 2651m - Steinschartenkopf 2615m - Wilder Mann 2578m - Bockkarkopf 2609m - Bockkarscharte 2504m - Mädelejoch 1974m - Kemptner Hütte 1845m

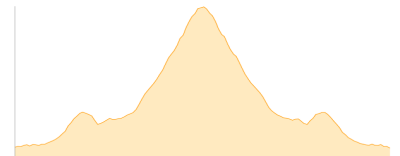


Etappe 3

Kemptner Hütte - Großer Krottenkopf - Kemptner Hütte

Wandern - 959 Hm Aufstieg - 964 Hm Abstieg - **06:10** Stunden Gehzeit - 8.26 km Strecke

Kemptner Hütte 1845m - Großer Krottenkopf 2656m - Kemptner Hütte 1845m



Etappe 4

Kemptner Hütte - Spielmannsau

Wandern - 60 Hm Aufstieg - 931 Hm Abstieg - **02:50** Stunden Gehzeit - 6.2 km Strecke

Kemptner Hütte 1845m - Spielmannsau 986m





Heilbronner Höhenweg 2019

Mögliche Unterkünfte

Enzianhütte [BY] 1804 m, privat, Dusche: ja, mobil: +49-170-79 316 55, Schlafplätze: -

Rappenseehütte 2091 m, DAV, Dusche: ja, Tel: +49 8322 700155, Schlafplätze: 342

Kemptner Hütte 1845 m, DAV, Dusche: k.A., Tel: +49 8322 700152, Schlafplätze: 285