



Lechtaler Höhenweg September 2018

Typ:	Strecke	Gehzeit:	35:50 Stunden
Etappen:	6	Aufstieg:	5440 Hm
Länge:	51.13 km	Abstieg:	5633 Hm
Zeitraum:	.. - ..		

Etappe 1

Tag1 Kaisereres - Kaiserjochhaus

Wandern - 896 Hm Aufstieg - 139 Hm Abstieg - **04:10** Stunden Gehzeit - 6.91 km Strecke

Edelweißhaus 1530m - Kaiserjochhaus 2310m

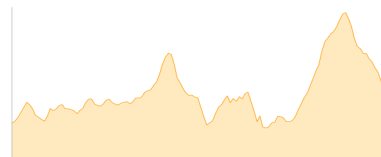


Etappe 2

Tag 2 Kaiserjochhaus - Ansbacher Hütte

Wandern - 828 Hm Aufstieg - 759 Hm Abstieg - **05:15** Stunden Gehzeit - 7.89 km Strecke

Kaiserjochhaus 2310m - Ansbacher Hütte 2376m



Etappe 3

Tag 3 Ansbacher Hütte - Augsburgener Biwak - Augsburgener Hütte

Wandern - 1232 Hm Aufstieg - 1336 Hm Abstieg - **08:10** Stunden Gehzeit - 11.13 km Strecke

Ansbacher Hütte 2376m - Roland-Ritter-Biwakschachtel 2608m - Augsburgener Hütte 2298m



Etappe 4

Tag 4 Augsburgener Hütte - Württemberger Haus

Wandern - 1164 Hm Aufstieg - 1209 Hm Abstieg - **07:35** Stunden Gehzeit - 10.51 km Strecke

Augsburger Hütte 2298m - Württemberger Haus 2220m

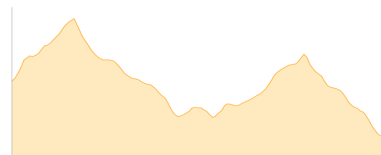


Etappe 5

Tag 5 Württemberger Haus - Hanauer Hütte

Wandern - 734 Hm Aufstieg - 1046 Hm Abstieg - **05:35** Stunden Gehzeit - 8.33 km Strecke

Württembergischer Haus 2220m - Hanauer Hütte 1922m




Etappe 6

Tag 6 Hanauer Hütte - Gramais

Wandern - 586 Hm Aufstieg - 1144 Hm Abstieg - **05:00** Stunden Gehzeit - 6.36 km Strecke

Hanauer Hütte 1922m - Gramais 1328m





Lechtaler Höhenweg September 2018

Mögliche Unterkünfte

Edelweißhaus 1530 m, DAV, Dusche: ja, Tel: +43 5633 51158, Schlafplätze: 40

Kaiserjochhaus 2310 m, DAV, Dusche: ja, Tel: +43 664 1556533, Schlafplätze: 67

Ansbacher Hütte 2376 m, DAV, Dusche: ja, Tel: +43 676 8429 27 136, Schlafplätze: 81

Augsburger Hütte 2298 m, DAV, Dusche: k.A., Tel: +43 664 79 59 130, Schlafplätze: 64

Württembergischer Haus 2220 m, DAV, Dusche: nein, mobil: +43 664 4401244, Schlafplätze: 58

Hanauer Hütte 1922 m, DAV, Dusche: ja, mobil: +43 664 2669149, Schlafplätze: 112