



Rundtour Tegelberg-Krähe-Säuling

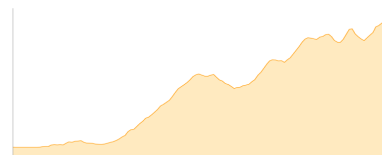
Typ:		Gehzeit:	23:20 Stunden
Etappen:	3	Aufstieg:	3398 Hm
Länge:	41.93 km	Abstieg:	3363 Hm
Zeitraum:	.. - ..		

Etappe 1

Schwangau - Drehhütte - Tegelberg

Wandern - 1297 Hm Aufstieg - 383 Hm Abstieg - **06:40** Stunden Gehzeit - 11.95 km Strecke

Drehhütte 1242m - Tegelberghaus 1707m

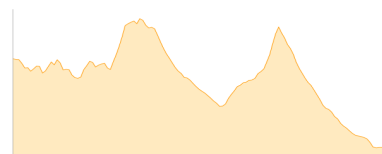


Etappe 2

Tegelberg - Krähe - Jägeralm - Ochsenälpeleskopf - Fritz-Putz-Hütte

Wandern - 1136 Hm Aufstieg - 1653 Hm Abstieg - **09:20** Stunden Gehzeit - 18.11 km Strecke

Tegelberghaus 1707m - Krähe 2012m - Jägeralm 1426m - Ochsenälpeleskopf 1905m - Fritz-Putz-Hütte 1185m

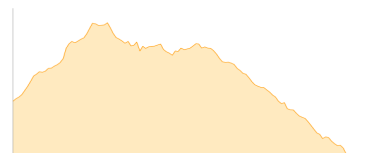


Etappe 3

Fritz-Putz-Hütte - Zunderkopf - Wildsulzhütte - Pöllatschlucht - P Tegelbergbahn

Wandern - 965 Hm Aufstieg - 1327 Hm Abstieg - **07:20** Stunden Gehzeit - 11.87 km Strecke

Fritz-Putz-Hütte 1185m - Zunderkopf (Schwangau) 1726m - Wildsulzhütte 1443m - Pöllatschlucht 887m - Tegelbergbahn Talstation 819m





Rundtour Tegelberg-Krähe-Säuling

Mögliche Unterkünfte

Drehhütte 1242 m, AV: k.A., Dusche: k.A., Schlafplätze: -

Tegelberghaus 1707 m, privat, Dusche: ja, Tel: +49 08362 8980, mobil: +49 (0)160 97768525, Schlafplätze: 28

Fritz-Putz-Hütte 1185 m, DAV, Dusche: ja, Schlafplätze: 44