



Ötztal 2018

Typ: **Hufeisen**
Etappen: **3**
Länge: **25.16 km**
Zeitraum: .. - ..

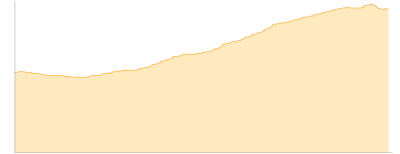
Gehzeit: **12:26 Stunden**
Aufstieg: **1393 Hm**
Abstieg: **2326 Hm**

Etappe 1

Hochötzt - Neue Bielefelder Hütte

Wandern - 101 Hm Aufstieg - 17 Hm Abstieg - **00:30** Stunden Gehzeit - 0.91 km Strecke

Hochötzt 2020m - Neue Bielefelder Hütte 2112m

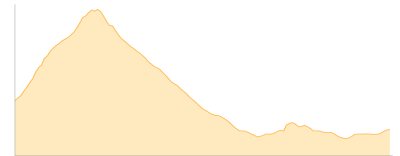


Etappe 2

Neue Bielefelder Hütte - Wetterkreuzkogel - Dortmunder Hütte 2

Wandern - 641 Hm Aufstieg - 793 Hm Abstieg - **04:55** Stunden Gehzeit - 9.53 km Strecke

Neue Bielefelder Hütte 2112m - Wetterkreuzkogel 2591m - Dortmunder Hütte 1947m

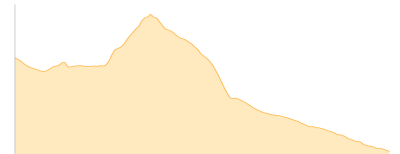


Etappe 3

Dreiseenlift Bergstation - Finstertaler Scharte - Finstertaler Schartenkogel - ... - Niederthai

Wandern - 651 Hm Aufstieg - 1516 Hm Abstieg - **07:00** Stunden Gehzeit - 14.72 km Strecke

Dreiseenlift Bergstation 2386m - Finstertaler Scharte 2777m - Finstertaler Schartenkogel 2855m - Schweinfurter Hütte 2028m - Niederthai 1540m





Ötztal 2018

Mögliche Unterkünfte

Neue Bielefelder Hütte 2112 m, DAV, Dusche: ja, Tel: +43 5252 6926, Schlafplätze: 61

Dortmunder Hütte 1947 m, DAV, Dusche: k.A., Tel: +43 5239 5202, Schlafplätze: 75

Schweinfurter Hütte 2028 m, DAV, Dusche: ja, Tel: +43 5255 50029, mobil: +43 664 9257659, Schlafplätze: 52