



Tannheimertal

Typ: **Rundtour**
Etappen: **4**
Länge: **18.21 km**
Zeitraum: **.. - ..**

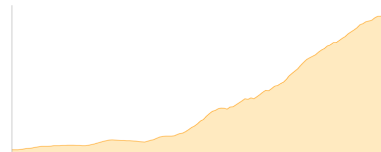
Gehzeit: **11:44 Stunden**
Aufstieg: **1763 Hm**
Abstieg: **1756 Hm**

Etappe 1

Grän - Bad Kissinger Hütte

Wandern - 674 Hm Aufstieg - 39 Hm Abstieg - **03:05** Stunden Gehzeit - 5.09 km Strecke

Grän 1132m - Bad Kissinger Hütte 1782m



Etappe 2

Bad Kissinger Hütte - Otto-Mayr-Hütte

Wandern - 380 Hm Aufstieg - 624 Hm Abstieg - **03:20** Stunden Gehzeit - 6.49 km Strecke

Bad Kissinger Hütte 1782m - Otto-Mayr-Hütte 1530m

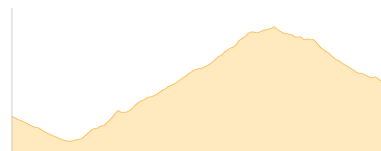


Etappe 3

Otto-Mayr-Hütte - Tannheimer Hütte

Wandern - 659 Hm Aufstieg - 478 Hm Abstieg - **03:35** Stunden Gehzeit - 3.66 km Strecke

Otto-Mayr-Hütte 1530m - Tannheimer Hütte 1760m

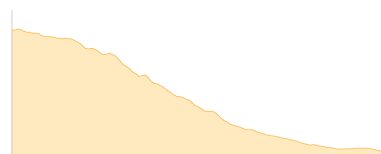


Etappe 4

Tannheimer Hütte - Bushaltestelle Nesselwängle Krinnalplift

Wandern - 50 Hm Aufstieg - 615 Hm Abstieg - **01:45** Stunden Gehzeit - 2.98 km Strecke

Tannheimer Hütte 1760m - Bushaltestelle Nesselwängle West 1144m





Tannheimertal

Mögliche Unterkünfte

Bad Kissinger Hütte 1782 m, DAV, Dusche: ja, mobil: +43 676 3731166, Schlafplätze: 53

Otto-Mayr-Hütte 1530 m, DAV, Dusche: ja, Tel: +43 5677 8457, Schlafplätze: 74

Tannheimer Hütte 1760 m, DAV, Dusche: k.A., mobil: +43 676 5451700, Schlafplätze: 22

Persönliche Anmerkungen

.