



# Hoher Göll

Typ: **Rundtour**  
Etappen: **3**  
Länge: **24.97 km**  
Zeitraum: **00.00.0000 - 00.00.0000**

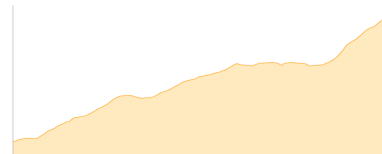
Gehzeit: **18:48 Stunden**  
Aufstieg: **2931 Hm**  
Abstieg: **2932 Hm**

## Etappe 1

### Purtschellerhaus

Wandern - 756 Hm Aufstieg - 78 Hm Abstieg - **03:25** Stunden Gehzeit - 5.36 km Strecke

Purtschellerhaus 1692m

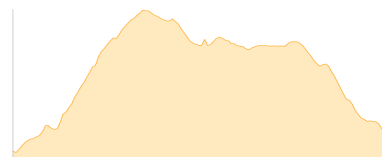


## Etappe 2

### Purtschellerhaus - Carl-von-Stahl-Haus

Wandern - 1102 Hm Aufstieg - 1010 Hm Abstieg - **06:35** Stunden Gehzeit - 7.41 km Strecke

Purtschellerhaus 1692m - Schustersteig 1965m - Hoher Göll 2522m - Großes Kuchelkreuz 2429m - Großer Archenkopf 2391m - Brettriedel 2344m - Hohes Brett 2340m - Carl-von-Stahl-Haus 1736m

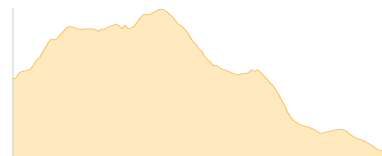


## Etappe 3

### Carl-von-Stahl-Haus - Kehlstein

Wandern - 1073 Hm Aufstieg - 1844 Hm Abstieg - **08:45** Stunden Gehzeit - 12.2 km Strecke

Carl-von-Stahl-Haus 1736m - Hohes Brett 2340m - Brettriedel 2344m - Großer Archenkopf 2391m - Großes Kuchelkreuz 2429m - Hoher Göll 2522m - Mannlkopf 1949m - Kehlstein 1837m





# Hoher Göll

## **Mögliche Unterkünfte**

Purtschellerhaus 1692 m, DAV, Dusche: k.A., Tel: +49 8652 2420, mobil: +43 664 88366130, Schlafplätze: 36

Carl-von-Stahl-Haus 1736 m, ÖAV, Dusche: ja, Tel: +49 8652 6559922, Schlafplätze: 94