



# Schönau 2018

Typ: **Rundtour**  
Etappen: **4**  
Länge: **52.87 km**  
Zeitraum: **.. - ..**

Gehzeit: **26:52 Stunden**  
Aufstieg: **3759 Hm**  
Abstieg: **3761 Hm**

## Etappe 1

**Dörfel - Schiffsanleger Königssee - Schiffsanleger Salet - Saletalm - ... - Wasseralm in der Röth**

Wandern - 1003 Hm Aufstieg - 197 Hm Abstieg - **05:50** Stunden Gehzeit - 15.06 km Strecke

Dörfel 613m - Königssee Seelände 608m - Salet 604m - Saletalm 609m - Fischunkelalm 620m - Wasseralm in der Röth 1423m

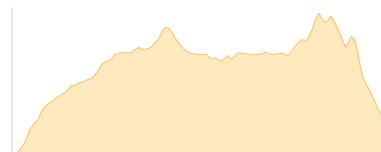


## Etappe 2

**Wasseralm in der Röth - Riemannhaus - Peter-Wiechenthaler-Hütte**

Wandern - 1530 Hm Aufstieg - 1284 Hm Abstieg - **09:45** Stunden Gehzeit - 16.44 km Strecke

Wasseralm in der Röth 1423m - Riemannhaus 2177m - Peter-Wiechenthaler-Hütte 1752m

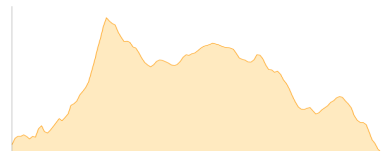


## Etappe 3

**Peter-Wiechenthaler-Hütte - Ingolstädter Haus - Kärlingerhaus**

Wandern - 982 Hm Aufstieg - 1011 Hm Abstieg - **06:50** Stunden Gehzeit - 12.23 km Strecke

Peter-Wiechenthaler-Hütte 1752m - Ingolstädter Haus 2119m - Kärlingerhaus 1638m

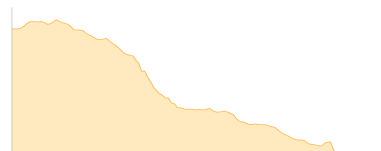


## Etappe 4

**Kärlingerhaus - St- Bartholomä**

Wandern - 244 Hm Aufstieg - 1269 Hm Abstieg - **04:30** Stunden Gehzeit - 9.14 km Strecke

Kärlingerhaus 1638m - St. Bartholomä 606m





## Schönau 2018

### Mögliche Unterkünfte

Fischunkelalm 620 m, AV: k.A., Dusche: k.A., Schlafplätze: -

Wasseralm in der Röth 1423 m, DAV, Dusche: nein, Tel: +49 8652 609 11 60, Schlafplätze: 40

Riemannhaus 2177 m, DAV, Dusche: ja, Tel: +43 6582 73300, Schlafplätze: 104

Peter-Wiechenthaler-Hütte 1752 m, ÖAV, Dusche: k.A., Tel: +43 6582 73489, mobil: +43 664 9544822, Schlafplätze: 65

Ingolstädter Haus 2119 m, DAV, Dusche: ja, Tel: +43 6582 8353, mobil: +43 664 1605733, Schlafplätze: 115

Kärlingerhaus 1638 m, DAV, Dusche: ja, Tel: +49 (0)8652-6019901, Schlafplätze: 203