



Alpenwanderung Q11

Typ: **Strecke**
Etappen: **5**
Länge: **65.96 km**
Zeitraum: **.. - ..**

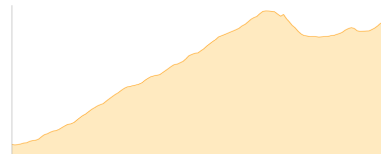
Gehzeit: **36:40 Stunden**
Aufstieg: **4981 Hm**
Abstieg: **5915 Hm**

Etappe 1

Wanderparkplatz Ohlstadt - Heimgarten - Herzogstand Pavillion

Wandern - 1278 Hm Aufstieg - 278 Hm Abstieg - **05:50** Stunden Gehzeit - 7.9 km Strecke

Wanderparkplatz Ohlstadt 697m - Heimgarten 1762m - Herzogstand 1731m

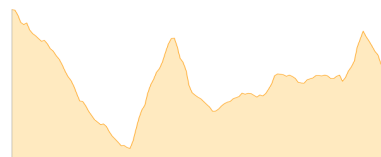


Etappe 2

Herzogstand Pavillion - Jochberg - Staffelalm - Glaswandscharte, Glaswand - Tutzinger Hütte

Wandern - 1380 Hm Aufstieg - 1751 Hm Abstieg - **10:40** Stunden Gehzeit - 20.22 km Strecke

Herzogstand 1731m - Jochberg [TÖL] 1565m - Staffelalm 1317m - Glaswandscharte 1341m - Tutzinger Hütte 1325m

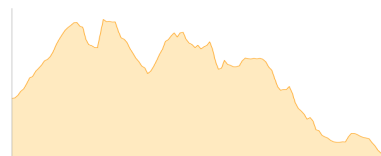


Etappe 3

Tutzinger Hütte - Benediktenwand - Brauneck-Gipfelhaus

Wandern - 1140 Hm Aufstieg - 1444 Hm Abstieg - **08:10** Stunden Gehzeit - 12.11 km Strecke

Tutzinger Hütte 1325m - Benediktenwand 1801m - Brauneck 1555m - Freisinger Hütte im Längental 1050m

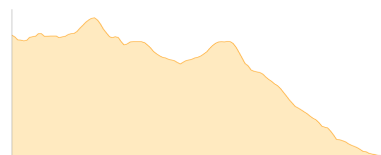


Etappe 4

Faule Eng - Lamsenjochhütte

Wandern - 344 Hm Aufstieg - 1060 Hm Abstieg - **04:30** Stunden Gehzeit - 9.87 km Strecke

Lamsenjochhütte 1953m - Faule Eng 1775m - Rasthütte Engalm 1227m



Etappe 5

Lamsenjochhütte - Falkenhütte - Kleiner Ahornboden

Wandern - 839 Hm Aufstieg - 1382 Hm Abstieg - **07:35** Stunden Gehzeit - 15.86 km Strecke

Lamsenjochhütte 1953m - Falkenhütte [T] 1846m - Kleiner Ahornboden 1400m





Alpenwanderung Q11

Mögliche Unterkünfte

Staffelalm 1317 m, AV: k.A., Dusche: k.A., Schlafplätze: -

Tutzingener Hütte 1325 m, DAV, Dusche: k.A., Tel: +49 8857 8992765, mobil: +49 175 1641690, Schlafplätze: 91

Freisinger Hütte im Längental 1050 m, DAV, Dusche: k.A., Schlafplätze: 20

Lamsenjochhütte 1953 m, DAV, Dusche: k.A., Tel: +43 5244 620 63, mobil: +43 664 3528836, Schlafplätze: 140

Falkenhütte [T] 1846 m, DAV, Dusche: k.A., Tel: +43 5245 245, Schlafplätze: 130

Kleiner Ahornboden 1400 m, AV: k.A., Dusche: k.A., Schlafplätze: -