



tour2

Typ: **Rundtour**
Etappen: **4**
Länge: **40.54 km**
Zeitraum: .. - ..

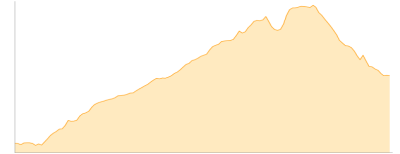
Gehzeit: **26:58 Stunden**
Aufstieg: **4087 Hm**
Abstieg: **4080 Hm**

Etappe 1

Albergo Turismo - Rifugio Genova Figari

Wandern - 1617 Hm Aufstieg - 995 Hm Abstieg - **08:50** Stunden Gehzeit - 11.35 km Strecke

Albergo Turismo 1400m - Rifugio Genova Figari 2000m



Etappe 2

Rifugio Genova Figari - Rifugio Soria Ellena - Refuge de la Cougourde

Wandern - 1338 Hm Aufstieg - 1229 Hm Abstieg - **08:45** Stunden Gehzeit - 14.55 km Strecke

Rifugio Genova Figari 2000m - Rifugio Soria Ellena 1840m - Refuge de la Cougourde 2100m

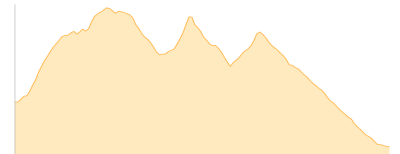


Etappe 3

Refuge de la Cougourde

Wandern - 1061 Hm Aufstieg - 1336 Hm Abstieg - **07:15** Stunden Gehzeit - 8.51 km Strecke

Refuge de la Cougourde 2100m

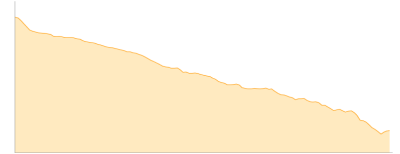


Etappe 4

Albergo Turismo tour2

Wandern - 71 Hm Aufstieg - 520 Hm Abstieg - **02:10** Stunden Gehzeit - 6.14 km Strecke

Albergo Turismo 1400m





tour2

Mögliche Unterkünfte

Albergo Turismo 1400 m, AV: k.A., Dusche: k.A., Schlafplätze: -

Rifugio Genova Figari 2000 m, AV: k.A., Dusche: k.A., Schlafplätze: -

Rifugio Soria Ellena 1840 m, AV: k.A., Dusche: k.A., Schlafplätze: -

Refuge de la Cougourde 2100 m, AV: k.A., Dusche: k.A., Schlafplätze: -