



Rosengarten 2

Typ: Gehzeit: **21:58 Stunden**
Etappen: **6** Aufstieg: **3515 Hm**
Länge: **25.83 km** Abstieg: **3515 Hm**
Zeitraum: .. - ..

Etappe 1

Kölner Hütte - Santner-Einstieg - Santnerpasshütte - Gartlhütte - ... - Rifugio d- Antermoia

Wandern - 1136 Hm Aufstieg - 946 Hm Abstieg - **06:45** Stunden Gehzeit - 8.71 km Strecke

Kölner Hütte 2337m - Santner Klettersteig - Ferrata Passo Santner (B/C, 2) 2580m - Santnerpasshütte 2734m
- Gartlhütte 2621m - Vajolet-Hütte 2243m - Grasleitenpasshütte 2601m - Rifugio Antermoia 2497m

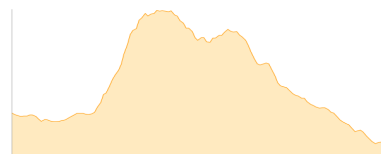


Etappe 2

Rifugio d- Antermoia - Molignon di Dentro - Tierser Alpl

Wandern - 399 Hm Aufstieg - 478 Hm Abstieg - **02:50** Stunden Gehzeit - 4.25 km Strecke

Rifugio Antermoia 2497m - Molignon di Dentro 2852m - Tierser Alpl 2440m



Etappe 3

Tierser Alpl - Gr- Rosszahn - Tierser Alpl

Wandern - 112 Hm Aufstieg - 112 Hm Abstieg - **00:40** Stunden Gehzeit - 0.87 km Strecke

Tierser Alpl 2440m - Großer Rosszahn 2653m - Tierser Alpl 2440m

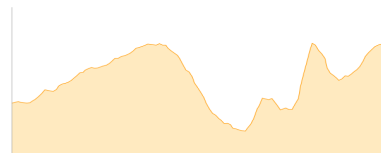


Etappe 4

Tierser Alpl - Grasleitenpasshütte

Wandern - 551 Hm Aufstieg - 406 Hm Abstieg - **03:05** Stunden Gehzeit - 3.56 km Strecke

Tierser Alpl 2440m - Grasleitenpasshütte 2601m

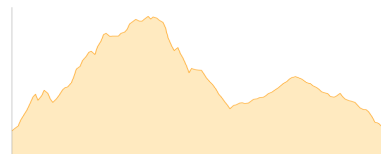


Etappe 5

Grasleitenpasshütte - Kesselkogel Klettersteig - Kesselkogel - ... - Grasleitenpasshütte

Hochalpin - 650 Hm Aufstieg - 650 Hm Abstieg - **03:50** Stunden Gehzeit - 3.05 km Strecke

Grasleitenpasshütte 2601m - Kesselkogel Klettersteig 2901m - Kesselkogel 3004m - Passo di Antermoia 2770m - Grasleitenpasshütte 2601m

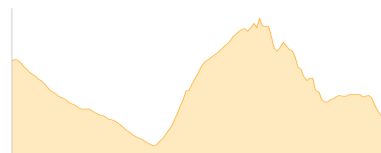


Etappe 6

Grasleitenpasshütte - Santner-Einstieg - Kölner Hütte

Wandern - 667 Hm Aufstieg - 923 Hm Abstieg - **04:45** Stunden Gehzeit - 5.4 km Strecke

Grasleitenpasshütte 2601m - Santner Klettersteig - Ferrata Passo Santner (B/C, 2) 2580m - Kölner Hütte 2337m





Rosengarten 2

Mögliche Unterkünfte

Kölner Hütte 2337 m, CAI, Dusche: k.A., Tel: +39 0471 612033, mobil: +39 0335 6563512, Schlafplätze: 60

Santnerpasshütte 2734 m, privat, Dusche: k.A., Schlafplätze: -

Garthütte 2621 m, privat, Dusche: k.A., Schlafplätze: -

Vajolet-Hütte 2243 m, SAT, Dusche: k.A., Schlafplätze: -

Grasleitenpasshütte 2601 m, AV: k.A., Dusche: k.A., Schlafplätze: -

Rifugio Antermoia 2497 m, AV: k.A., Dusche: k.A., Schlafplätze: -

Tierser Alpl 2440 m, privat, Dusche: k.A., Schlafplätze: -