



Lechtaler Höhenweg - Runde 1easy

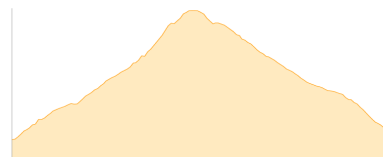
Typ:	Strecke	Gehzeit:	37:25 Stunden
Etappen:	7	Aufstieg:	5379 Hm
Länge:	56.78 km	Abstieg:	6198 Hm
Zeitraum:	.. - ..		

Etappe 1

Hahntennjoch - Scharnitzsattel - Hinterer Scharnitzkopf, 2486m - Muttekopfhütte

Wandern - 626 Hm Aufstieg - 579 Hm Abstieg - **03:50** Stunden Gehzeit - 4.98 km Strecke

Hahntennjoch 1894m - Scharnitzsattel 2441m - Muttekopfhütte 1934m

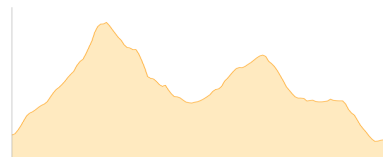


Etappe 2

Muttekopfhütte - Hanauer Hütte

Wandern - 1016 Hm Aufstieg - 1059 Hm Abstieg - **06:40** Stunden Gehzeit - 8.99 km Strecke

Muttekopfhütte 1934m - Hanauer Hütte 1922m

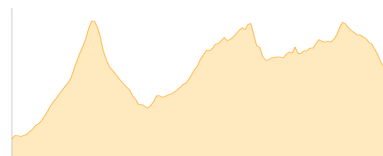


Etappe 3

Hanauer Hütte - Steinseehütte - Württemberger Haus

Wandern - 1275 Hm Aufstieg - 963 Hm Abstieg - **07:25** Stunden Gehzeit - 10.09 km Strecke

Hanauer Hütte 1922m - Steinseehütte 2061m - Württemberger Haus 2220m

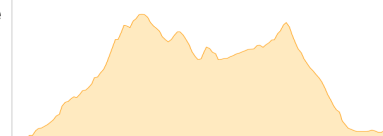


Etappe 4

Württembergischer Haus - Großbergspitze - Großbergkopf - Großbergjoch - Seescharte - Memminger Hütte

Wandern - 689 Hm Aufstieg - 675 Hm Abstieg - **04:30** Stunden Gehzeit - 7.01 km Strecke

Württembergischer Haus 2220m - Großbergspitze 2635m - Großbergkopf 2612m - Großbergjoch 2493m - Seescharte 2599m - Memminger Hütte 2242m



Etappe 5

Memminger Hütte - Ansbacher Hütte

Wandern - 1064 Hm Aufstieg - 920 Hm Abstieg - **06:40** Stunden Gehzeit - 10.13 km Strecke

Memminger Hütte 2242m - Ansbacher Hütte 2376m

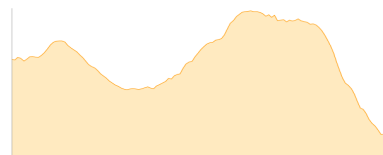


Etappe 6

Ansbacher Hütte - Frederic-Simms-Hütte

Wandern - 576 Hm Aufstieg - 950 Hm Abstieg - **04:50** Stunden Gehzeit - 7.84 km Strecke

Ansbacher Hütte 2376m - Frederic-Simms-Hütte 2004m





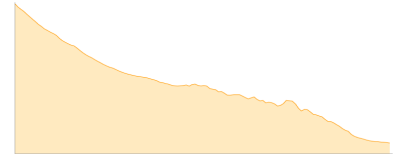
Lechtaler Höhenweg - Runde 1easy

Etappe 7

Frederic-Simms-Hütte - Sulzalm - Parkplatz Stockach

Wandern - 133 Hm Aufstieg - 1052 Hm Abstieg - **03:30** Stunden Gehzeit - 7.74 km Strecke

Frederic-Simms-Hütte 2004m - Sulzalm 1457m - Parkplatz Stockach 1071m





Lechtaler Höhenweg - Runde 1easy

Mögliche Unterkünfte

Muttekopfhütte 1934 m, ÖAV, Dusche: ja, Tel: +43 664 123 69 28, mobil: +43 664 1236928, Schlafplätze: 70

Hanauer Hütte 1922 m, DAV, Dusche: ja, mobil: +43 664 2669149, Schlafplätze: 112

Steinseehütte 2061 m, ÖAV, Dusche: ja, mobil: +43 664 275 37 70, Schlafplätze: 84

Württembergischer Haus 2220 m, DAV, Dusche: nein, mobil: +43 664 4401244, Schlafplätze: 58

Memminger Hütte 2242 m, DAV, Dusche: ja, Tel: keins, Schlafplätze: 149

Ansbacher Hütte 2376 m, DAV, Dusche: ja, Tel: +43 676 8429 27 136, Schlafplätze: 81

Frederic-Simms-Hütte 2004 m, DAV, Dusche: k.A., Tel: +43 664 4840093, mobil: +49 151 58812580, Schlafplätze: 54